

## КАРТА-ПЛАН ТЕРРИТОРИИ

### Пояснительная записка

#### 1. Сведения о территории выполнения комплексных кадастровых работ:

*Российская Федерация, Ярцевский муниципальный округ Смоленской области, г. Ярцево, кадастровый квартал 67:25:0010417*

(наименование субъекта Российской Федерации, муниципального образования, населенного пункта, уникальные учетные номера кадастровых кварталов, иные сведения, позволяющие определить местоположение территории, на которой выполняются комплексные кадастровые работы, например, наименование садоводческого или огороднического некоммерческого товарищества, гаражного кооператива, элемента планировочной структуры)

#### 2. Основания выполнения комплексных кадастровых работ:

Наименование, дата и номер документа, на основании которого выполняются комплексные кадастровые работы:

*Соглашением о предоставлении из федерального бюджета субсидий, в том числе грантов в форме субсидий, юридическим лицам, индивидуальным предпринимателям, а также физическим лицам № 321-20-2025-002 от 30 января 2025 г.*

#### 3. Дата подготовки карты-плана территории: 1 сентября 2025 г.

#### 4. Сведения о заказчике(ах) комплексных кадастровых работ:

В отношении юридического лица, органа местного самоуправления муниципального района, муниципального округа или городского округа либо уполномоченного исполнительного органа государственной власти субъекта Российской Федерации:

полное или сокращенное (в случае, если имеется) наименование: Управление Росреестра по Смоленской области

основной государственный регистрационный номер: 1046758340507

идентификационный номер налогоплательщика: 6730055050

В отношении физического лица или представителя физических или юридических лиц:

фамилия, имя, отчество (последнее - при наличии): —

страховой номер индивидуального лицевого счета в системе обязательного пенсионного страхования Российской Федерации (СНИЛС): —

Наименование и реквизиты документа, подтверждающие полномочия представителя заказчика(ов) комплексных кадастровых работ:

—

Адрес электронной почты (для направления уведомления о результатах внесения сведений в Единый государственный реестр недвижимости):

—

#### 5. Сведения об исполнителе комплексных кадастровых работ:

Полное или сокращенное (в случае, если имеется) наименование и адрес юридического лица, с которым заключен государственный или муниципальный контракт либо договор подряда на выполнение комплексных кадастровых работ:

Филиал ППК "Роскадастр" по Смоленской области, адрес: 214025, Смоленск г, Полтавская ул, Дом 8

Фамилия, имя, отчество кадастрового инженера (последнее - при наличии):

Аглиуллина Венера Рифгатовна

и основной государственный регистрационный номер кадастрового инженера индивидуального предпринимателя (ОГРНИП):

—

Страховой номер индивидуального лицевого счета в системе обязательного пенсионного страхования Российской Федерации (СНИЛС) кадастрового инженера:

108-200-921-08

Уникальный реестровый номер кадастрового инженера в реестре саморегулируемой организации кадастровых инженеров и дата внесения сведений о физическом лице в такой реестр:

А-1700, 5 июля 2016 г.

Полное или (в случае, если имеется) сокращенное наименование саморегулируемой организации кадастровых инженеров, членом которой является кадастровый инженер:

Ассоциация "Союз кадастровых инженеров"

Контактный телефон:

79872900307, 89053156360

Почтовый адрес и адрес электронной почты, по которым осуществляется связь с кадастровым инженером:

г. Казань, ул. Шуртыгина, д.3, помещение №21 (2 этаж), fvenera17@mail.ru

6. Перечень документов, использованных при подготовке карты-плана территории:

№ п/п	Реквизиты документа				
	Вид	Дата	Номер	Наименование	Иные сведения
1	2	3	4	5	6
1	ПРОЧИЕ, выдан: Публично-правовая компания «Роскадастр»	6 февраля 2024 г.	170-3166/2024-В	Выписка о пунктах государственной геодезической сети	—
2	Иной документ, выдан: Администрация муниципального образования «Ярцевский район» Смоленской области	26 мая 2023 г.	0697	Правила землепользования и застройки Ярцевского городского поселения Ярцевского района Смоленской области	—
3	Иной документ, выдан: Администрация муниципального образования «Ярцевский район» Смоленской области	26 мая 2023 г.	0697	Правила землепользования и застройки Ярцевского городского поселения Ярцевского района Смоленской области	Масштаб: 1:5000 Дата создания: 26 мая 2023 г.
4	Кадастровый план территории, выдан: Филиал публично-правовой компании "Роскадастр" по Смоленской области	28 августа 2025 г.	КУВИ-001/2025-164489082	Кадастровый план территории	—

7. Пояснения к карте-плану территории:

#### Пояснительная записка

Комплексные кадастровые работы были проведены на основании Соглашения о предоставлении из федерального бюджета субсидий, в том числе грантов в форме субсидий, юридическим лицам, индивидуальным предпринимателям, а также физическим лицам №321-20-2025-002 на территории Смоленской области от 30.01.2025г.

Правила землепользования и застройки Ярцевского городского поселения Ярцевского района Смоленской области утверждены постановлением Администрации муниципального образования «Ярцевский район» Смоленской области №0697 от 26.05.2023 г., информация размещена <https://fgistp.economy.gov.ru> и действуют в соответствии с положениями Закона Смоленской области от 10.06.2024 № 133-з.

Согласно части 3 статьи 42.8 Закона №221-ФЗ в ходе выполнения ККР о отношении кадастрового квартала 67:25:0010417 при уточнении местоположения границ земельных участков (в том числе в целях исправления реестровой ошибки в описании местоположения границ земельного участка) их площадь не уменьшалась более чем на 10%, увеличивалась не более чем на величину предельного минимального размера земельного участка, установленного ПЗЗ для определенных территориальных зон, не увеличивалась более чем на 10%, если предельный минимальный размер не установлен.

В Акте согласования указываются точки или части границ земельных участков, местоположение которых уточнено и подлежит согласованию согласно части 1 статьи 39 Федерального закона от 24.07.2007г №221-ФЗ. Если земельный участок граничит с землями, находящимися в государственной или муниципальной собственности (не с земельными участками), то согласование местоположения в отношении такой части границы согласно Закону о кадастре не проводится. Разъяснения приведены в Письме Министерства экономического развития РФ от 8 октября 2013 г. № ОГ-Д23-5470 «О подготовке межевого плана и проведении процедуры согласования местоположения границ земельного участка», а также в Письме Росреестра от 17.11.2020 №13-00408/20 «О согласовании местоположения границ земельных участков».

Сведения о кадастровом инженеру:

1. Аглиуллина Венера Рифгатовна;
2. СНИЛС 108-200-921 08;
3. Номер регистрации в государственном реестре лиц, осуществляющих кадастровую деятельность: 20818;
4. Контактный телефон: 89053156360
5. Почтовый адрес и адрес электронной почты, по которым осуществляется связь с кадастровым инженером: РТ, г. Казань, ул. Шуртыгина, д. 3, помещение №21 (2 этаж); fvenera17@mail.ru;
6. Сокращенное наименование юридического лица, работником которого является кадастровый инженер: ООО «Центр экспертизы и кадастра», расположенное по адресу: РТ, г. Казань, ул. Шуртыгина, д. 3, помещение №21 (2 этаж);
7. Наименование саморегулируемой организации кадастровых инженеров, членом которой является кадастровый инженер: Ассоциация «Союз кадастровых инженеров», номер в государственном реестре саморегулируемых организаций кадастровых инженеров №001 от 05.07.2016г, реестровый номер А-1700, дата включения кадастрового инженера в реестр членов Ассоциации СКИ 07.11.2017г.;
8. Номер и дата заключения договора на выполнение кадастровых работ: Договора субподряда на выполнение комплексных кадастровых работ от «12» марта 2024г.

Сведения о пунктах геодезической сети и средствах измерений								
1. Сведения о пунктах геодезической сети:								
№ п/п	Вид геодезической сети	Название пункта геодезической сети и тип знака	Система координат пункта геодезической сети	Координаты пункта, м		Дата обследования 6 февраля 2024 г.		
						Сведения о состоянии		
				X	Y	наружного знака пункта	центра пункта	марки центра пункта
1	2	3	4	5	6	7	8	9
1	Геодезическая сеть сгущения. 4	Школа, геознак на зд., неизвестен, б/№	МСК-67, зона 1	491 697,11	1 263 035,80	Утрачен	Утрачен	Не обнаружен
2	Геодезическая сеть сгущения. 3	Городок, сигн., 23.000 м, 1, б/№		493 153,30	1 266 105,17		Не обнаружен	
3	Геодезическая сеть сгущения. 3	Пронькино П, сигн., 23.900 м, 1, б/№		487 807,17	1 266 179,35	Не обнаружен		
2. Сведения об использованных средствах измерений:								
№ п/п	Наименование и обозначение типа средства измерений - прибора (инструмента, аппаратуры)		Заводской или серийный номер средства измерений	Реквизиты свидетельства о поверке прибора (инструмента, аппаратуры) и (или) срок действия поверки				
1	2		3	4				
1	Аппаратура геодезическая спутниковая PrinCe i30		3491933	№С-ГФК/30-08-2024/366349251 от 30.08.2024г.				
2	Аппаратура геодезическая спутниковая PrinCe i50		3656338	№С-ГКФ/08-02-2024/315262809 от 08.02.2024г.				

### Сведения об уточняемых земельных участках

**1. Сведения о характерных точках границ уточняемого земельного участка с кадастровым номером \_\_\_\_\_:**  
 Система координат \_\_\_\_\_ Зона № \_\_\_\_\_

Обоз- начение харак- терных точек границ	Координаты, м				Метод определения координат	Формулы, примененные для расчета средней квадратической погрешности определения координат характерных точек границ (Mt), с подставленными в такие формулы значениями и итоговые (вычисленные) значения Mt, м	Описание закрепления точки
	содержатся в Едином государственном реестре недвижимости		определены в результате выполнения комплексных кадастровых работ				
	X	Y	X	Y			
1	2	3	4	5	6	7	8

**2. Сведения о частях границ уточняемого земельного участка с кадастровым номером \_\_\_\_\_:**

Обозначение части границ		Горизонтальное проложение (S), м	Описание прохождения части границ	Сведения о согласовании местоположения границ (согласовано/спорное)
от т.	до т.			
1	2	3	4	5

**3. Сведения о характеристиках уточняемого земельного участка с кадастровым номером \_\_\_\_\_:**

№ п/п	Наименование характеристики земельного участка	Значение характеристики
1	2	3
1.	Адрес земельного участка	
1.1.	Сведения о местоположении земельного участка (при отсутствии адреса) в структурированном в соответствии с федеральной информационной адресной системой виде	
1.2.	Дополнительные сведения о местоположении земельного участка	
2.	Площадь земельного участка ± величина погрешности определения (вычисления) площади ( $P \pm \Delta P$ ), м²	
3.	Формула, примененная для вычисления предельной погрешности определения площади земельного участка, с подставленными значениями и итоговые (вычисленные) значения	
4.	Площадь земельного участка согласно сведениям Единого государственного реестра недвижимости (Ркад), м²	
5.	Оценка расхождения Р и Ркад ( $P - P_{кад}$ ), м²	

1	2	3
6.	Предельный минимальный и максимальный размеры земельного участка (Рмин и Рмакс), м <sup>2</sup>	
7.	Вид (виды) разрешенного использования	
7.1.	Дополнительные сведения об использовании земельного участка	
8.	Кадастровый или иной государственный учетный номер (инвентарный) здания, сооружения, объекта незавершенного строительства, расположенного на земельном участке	
9.	Сведения о земельных участках (землях общего пользования, территории общего пользования), посредством которых обеспечивается доступ	
10.	Иные сведения	
<b>4. Пояснения к сведениям об уточняемом земельном участке с кадастровым номером _____:</b>		
1.		

## Сведения об образуемых земельных участках

<b>1. Сведения о характерных точках границ образуемого земельного участка</b> _____ : <div style="text-align: right;">обозначение земельного участка</div>					
Система координат _____				Зона № _____	
Обоз- начение харак- терных точек границ	Координаты, м		Метод определения координат	Формулы, примененные для расчета средней квадратической погрешности определения координат характерных точек границ (Mt), с подставленными в такие формулы значениями и итоговые (вычисленные) значения Mt, м	Описание закрепления точки
	X	Y			
1	2	3	4	5	6
<b>2. Сведения о частях границ образуемого земельного участка</b> _____ : <div style="text-align: right;">обозначение земельного участка</div>					
Обозначение части границ		Горизонтальное проложение (S), м	Описание прохождения части границ	Сведения о согласовании местоположения границ (согласовано/спорное)	
от т.	до т.				
1	2	3	4	5	
<b>3. Сведения о характеристиках образуемого земельного участка</b> _____ : <div style="text-align: right;">обозначение земельного участка</div>					
№ п/п	Наименование характеристики земельного участка		Значение характеристики		
1	2		3		
1.	Адрес земельного участка				
1.1.	Сведения о местоположении земельного участка (при отсутствии адреса) в структурированном в соответствии с федеральной информационной адресной системой виде				
1.2.	Дополнительные сведения о местоположении земельного участка				
2.	Категория земель				
3.	Вид (виды) разрешенного использования				
3.1.	Дополнительные сведения об использовании земельного участка				
4.	Реестровый номер границ территориальной зоны или в случае отсутствия такого реестрового номера ее индивидуальное обозначение (вид, тип, номер, индекс)				
5.	Площадь земельного участка ± величина погрешности определения (вычисления) площади ( $P \pm \Delta P$ ), м²				

1	2	3
6.	Формула, примененная для вычисления предельной погрешности определения площади земельного участка, с подставленными значениями и итоговые (вычисленные) значения	
7.	Предельный минимальный и максимальный размеры земельного участка (Рмин) и (Рмакс), м <sup>2</sup>	
8.	Кадастровый или иной государственный учетный номер (инвентарный) объекта недвижимости, расположенного на образуемом земельном участке	
9.	Кадастровые номера исходных земельных участков	
9.1.	Кадастровый номер входящего в состав земельного участка, представляющего собой единое землепользование (номер контура многоконтурного земельного участка), преобразование которого осуществляется	
9.2.	Кадастровые номера земельных участков, исключаемых из состава измененного (исходного) земельного участка, представляющего собой единое землепользование	
9.3.	Кадастровый или иной государственный учетный номер (инвентарный) объекта недвижимости, расположенного на измененном земельном участке	
10.	Условный номер земельного участка	
11.	Учетный номер проекта межевания территории	
12.	Дополнительные сведения об образовании земельного участка	
13.	Сведения о земельных участках (землях общего пользования, территории общего пользования), посредством которых обеспечивается доступ	
14.	Иные сведения	
4. Пояснения к сведениям об образуемом земельном участке _____ :		
_____ обозначение земельного участка		
1.		



**Сведения об уточняемых земельных участках, необходимые для исправления реестровых ошибок в сведениях о местоположении их границ**

**1. Сведения о характерных точках границ уточняемого земельного участка с кадастровым номером** 67:25:0010417:429 :  
Система координат МСК-67, зона 1 Зона № 1

Обоз- начение харак- терных точек границ	Координаты, м				Метод определения координат	Формулы, примененные для расчета средней квадратической погрешности определения координат характерных точек границ (Mt), с подставленными в такие формулы значениями и итоговые (вычисленные) значения Mt, м	Описание закрепления точки
	содержатся в Едином государственном реестре недвижимости		определены в результате выполнения комплексных кадастровых работ				
	X	Y	X	Y			
1	2	3	4	5	6	7	8
1	492 290,89	1 266 641,16	492 290,89	1 266 641,16	—	0,10	Закрепление отсутствует
2	492 282,74	1 266 655,55	492 282,74	1 266 655,55			
3	492 249,41	1 266 644,44	492 249,41	1 266 644,44			
1	492 251,41	1 266 639,76	492 251,41	1 266 639,76			
4	492 256,15	1 266 628,71	492 256,15	1 266 628,71			
1	492 290,89	1 266 641,16	492 290,89	1 266 641,16			

**2. Сведения о частях границ уточняемого земельного участка с кадастровым номером** 67:25:0010417:429 :

Обозначение части границ		Горизонтальное проложение (S), м	Описание прохождения части границ	Сведения о согласовании местоположения границ (согласовано/спорное)
от т.	до т.			
1	2	3	4	5
1	2	16,54	—	согласовано
2	3	35,13		
3	1	5,09		
1	4	12,02		
4	1	36,90		

**3. Сведения о характеристиках уточняемого земельного участка с кадастровым номером** 67:25:0010417:429 :

№ п/п	Наименование характеристики	Значение характеристики
1	2	3

1	2	3
1.	Адрес земельного участка	—
1.1.	Сведения о местоположении земельного участка (при отсутствии адреса) в структурированном в соответствии с федеральной информационной адресной системой виде	Российская Федерация, Смоленская область, Ярцевский м р-н, Ярцевское г п, Ярцево г, Кольцевая ул
1.2.	Дополнительные сведения о местоположении земельного участка	—
2.	Площадь земельного участка $\pm$ величина погрешности определения (вычисления) площади ( $P \pm \Delta P$ ), м <sup>2</sup>	$600 \pm 9,00$
3.	Формула, примененная для вычисления предельной погрешности определения площади земельного участка, с подставленными значениями и итоговые (вычисленные) значения	$3,5*0,10*\sqrt{(600,00)} = 9$
4.	Площадь земельного участка согласно сведениям Единого государственного реестра недвижимости (Ркад), м <sup>2</sup>	600,00
5.	Оценка расхождения Р и Ркад ( $P - P_{кад}$ ), м <sup>2</sup>	0
6.	Предельный минимальный и максимальный размеры земельного участка (Рмин и Рмакс), м <sup>2</sup>	— —
7.	Кадастровый или иной государственный учетный номер (инвентарный) здания, сооружения, объекта незавершенного строительства, расположенного на земельном участке	—
8.	Вид (виды) разрешенного использования	ведение огородничества
8.1.	Дополнительные сведения об использовании земельного участка	—
9.	Сведения о земельных участках (землях общего пользования, территории общего пользования), посредством которых обеспечивается доступ	Земли общего пользования
10.	Иные сведения	—
<b>4. Пояснения к сведениям об уточняемом земельном участке с кадастровым номером</b>		<b>67:25:0010417:429 :</b>
1.	—	

1. Сведения о характерных точках границ уточняемого земельного участка с кадастровым номером

67:25:0010417:428

:

Система координат

МСК-67, зона 1

Зона №

1

Обоз- начение харак- терных точек границ	Координаты, м				Метод определения координат	Формулы, примененные для расчета средней квадратической погрешности определения координат характерных точек границ (Mt), с подставленными в такие формулы значениями и итоговые (вычисленные) значения Mt, м	Описание закрепления точки
	содержатся в Едином государственном реестре недвижимости		определены в результате выполнения комплексных кадастровых работ				
	X	Y	X	Y			
1	2	3	4	5	6	7	8
1	492 297,46	1 266 625,04	492 297,46	1 266 625,04	—	0,10	Закрепление отсутствует
1	492 290,89	1 266 641,16	492 290,89	1 266 641,16			
4	492 256,15	1 266 628,71	492 256,15	1 266 628,71			
1	492 257,46	1 266 625,58	492 257,46	1 266 625,58			
2	492 259,84	1 266 626,78	492 259,84	1 266 626,78			
3	492 269,10	1 266 613,49	492 269,10	1 266 613,49			
8	492 288,31	1 266 621,31	492 288,31	1 266 621,31			
1	492 297,46	1 266 625,04	492 297,46	1 266 625,04			

2. Сведения о частях границ уточняемого земельного участка с кадастровым номером

67:25:0010417:428

:

Обозначение части границ		Горизонтальное проложение (S), м	Описание прохождения части границ	Сведения о согласовании местоположения границ (согласовано/спорное)
от т.	до т.			
1	2	3	4	5
1	1	17,41	—	согласовано
1	4	36,90		
4	1	3,39		
1	2	2,67		
2	3	16,20		
3	8	20,74		
8	1	9,88		

3. Сведения о характеристиках уточняемого земельного участка с кадастровым номером

67:25:0010417:428

:

№ п/п	Наименование характеристики	Значение характеристики
1	2	3

1	2	3
1.	Адрес земельного участка	—
1.1.	Сведения о местоположении земельного участка (при отсутствии адреса) в структурированном в соответствии с федеральной информационной адресной системой виде	Российская Федерация, Смоленская область, Ярцевский р-н, Ярцево г, Кольцевая ул
1.2.	Дополнительные сведения о местоположении земельного участка	—
2.	Площадь земельного участка $\pm$ величина погрешности определения (вычисления) площади ( $P \pm \Delta P$ ), м <sup>2</sup>	$600 \pm 9,00$
3.	Формула, примененная для вычисления предельной погрешности определения площади земельного участка, с подставленными значениями и итоговые (вычисленные) значения	$3,5*0,10*\sqrt{(600,00)} = 9$
4.	Площадь земельного участка согласно сведениям Единого государственного реестра недвижимости (Ркад), м <sup>2</sup>	600,00
5.	Оценка расхождения Р и Ркад ( $P - P_{кад}$ ), м <sup>2</sup>	0
6.	Предельный минимальный и максимальный размеры земельного участка ( $P_{мин}$ и $P_{макс}$ ), м <sup>2</sup>	— —
7.	Кадастровый или иной государственный учетный номер (инвентарный) здания, сооружения, объекта незавершенного строительства, расположенного на земельном участке	—
8.	Вид (виды) разрешенного использования	Ведение огородничества
8.1.	Дополнительные сведения об использовании земельного участка	—
9.	Сведения о земельных участках (землях общего пользования, территории общего пользования), посредством которых обеспечивается доступ	Земли общего пользования
10.	Иные сведения	—
<b>4. Пояснения к сведениям об уточняемом земельном участке с кадастровым номером</b>		<b>67:25:0010417:428 :</b>
1.	—	

1. Сведения о характерных точках границ уточняемого земельного участка с кадастровым номером67:25:0010417:427:

Система координатМСК-67, зона 1Зона №1

Обоз- начение харак- терных точек границ	Координаты, м				Метод определения координат	Формулы, примененные для расчета средней квадратической погрешности определения координат характерных точек границ (Mt), с подставленными в такие формулы значениями и итоговые (вычисленные) значения Mt, м	Описание закрепления точки
	содержатся в Едином государственном реестре недвижимости		определены в результате выполнения комплексных кадастровых работ				
	X	Y	X	Y			
1	2	3	4	5	6	7	8
1	492 015,26	1 267 113,23	492 015,26	1 267 113,23	—	0,10	—
2	492 021,01	1 267 157,51	492 021,01	1 267 157,51			
3	491 994,75	1 267 161,41	491 994,75	1 267 161,41			
4	491 988,39	1 267 117,10	491 988,39	1 267 117,10			
5	492 011,50	1 267 113,77	492 011,50	1 267 113,77			
1	492 015,26	1 267 113,23	492 015,26	1 267 113,23			

2. Сведения о частях границ уточняемого земельного участка с кадастровым номером67:25:0010417:427:

Обозначение части границ		Горизонтальное проложение (S), м	Описание прохождения части границ	Сведения о согласовании местоположения границ (согласовано/спорное)
от т.	до т.			
1	2	3	4	5
1	2	44,65	—	согласовано
2	3	26,55		
3	4	44,76		
4	5	23,35		
5	1	3,80		

3. Сведения о характеристиках уточняемого земельного участка с кадастровым номером67:25:0010417:427:

№ п/п	Наименование характеристики	Значение характеристики
1	2	3

1	2	3
1.	Адрес земельного участка	Российская Федерация, Смоленская область, муниципальный район Ярцевский, городское поселение Ярцевское, город Ярцево, улица Кольцевая, земельный участок 75
1.1.	Сведения о местоположении земельного участка (при отсутствии адреса) в структурированном в соответствии с федеральной информационной адресной системой виде	—
1.2.	Дополнительные сведения о местоположении земельного участка	—
2.	Площадь земельного участка $\pm$ величина погрешности определения (вычисления) площади ( $P \pm \Delta P$ ), м <sup>2</sup>	1 200 $\pm$ 12,00
3.	Формула, примененная для вычисления предельной погрешности определения площади земельного участка, с подставленными значениями и итоговые (вычисленные) значения	$3,5 \cdot 0,10 \cdot \sqrt{(1\,200,00)} = 12$
4.	Площадь земельного участка согласно сведениям Единого государственного реестра недвижимости (Ркад), м <sup>2</sup>	1 200,00
5.	Оценка расхождения Р и Ркад ( $P - P_{\text{кад}}$ ), м <sup>2</sup>	0
6.	Предельный минимальный и максимальный размеры земельного участка ( $P_{\text{мин}}$ и $P_{\text{макс}}$ ), м <sup>2</sup>	— —
7.	Кадастровый или иной государственный учетный номер (инвентарный) здания, сооружения, объекта незавершенного строительства, расположенного на земельном участке	—
8.	Вид (виды) разрешенного использования	для индивидуального жилищного строительства
8.1.	Дополнительные сведения об использовании земельного участка	—
9.	Сведения о земельных участках (землях общего пользования, территории общего пользования), посредством которых обеспечивается доступ	Земли общего пользования
10.	Иные сведения	—
<b>4. Пояснения к сведениям об уточняемом земельном участке с кадастровым номером</b>		<b>67:25:0010417:427 :</b>
1.	—	

1. Сведения о характерных точках границ уточняемого земельного участка с кадастровым номером					67:25:0010417:426			:
Система координат					МСК-67, зона 1			Зона № 1
Обозначение характерных точек границ	Координаты, м				Метод определения координат	Формулы, примененные для расчета средней квадратической погрешности определения координат характерных точек границ (Mt), с подставленными в такие формулы значениями и итоговые (вычисленные) значения Mt, м	Описание закрепления точки	
	содержатся в Едином государственном реестре недвижимости		определены в результате выполнения комплексных кадастровых работ					
	X	Y	X	Y				
1	2	3	4	5	6	7	8	
1	491 945,87	1 267 083,37	491 945,87	1 267 083,37	—	0,10	—	
2	491 951,52	1 267 122,42	491 951,52	1 267 122,42				
3	491 919,49	1 267 127,02	491 919,49	1 267 127,02				
4	491 914,99	1 267 091,88	491 914,99	1 267 091,88				
1	491 945,87	1 267 083,37	491 945,87	1 267 083,37				
2. Сведения о частях границ уточняемого земельного участка с кадастровым номером					67:25:0010417:426			:
Обозначение части границ		Горизонтальное проложение (S), м	Описание прохождения части границ		Сведения о согласовании местоположения границ (согласовано/спорное)			
от т.	до т.							
1	2	3	4		5			
1	2	39,46	—		согласовано			
2	3	32,36						
3	4	35,43						
4	1	32,03						
3. Сведения о характеристиках уточняемого земельного участка с кадастровым номером					67:25:0010417:426			:
№ п/п	Наименование характеристики				Значение характеристики			
1	2				3			
1.	Адрес земельного участка				Российская Федерация, Смоленская область, муниципальный район Ярцевский, городское поселение Ярцевское, город Ярцево, улица Кольцевая, земельный участок 79			
1.1.	Сведения о местоположении земельного участка (при отсутствии адреса) в структурированном в соответствии с федеральной информационной адресной системой виде				—			
1.2.	Дополнительные сведения о местоположении земельного участка				—			

1	2				3		
2.	Площадь земельного участка ± величина погрешности определения (вычисления) площади (Р ± ΔР), м²				1 200 ± 12,00		
3.	Формула, примененная для вычисления предельной погрешности определения площади земельного участка, с подставленными значениями и итоговые (вычисленные) значения				3,5*0,10*√(1 200,00) = 12		
4.	Площадь земельного участка согласно сведениям Единого государственного реестра недвижимости (Ркад), м²				1 200,00		
5.	Оценка расхождения Р и Ркад (Р - Ркад), м²				0		
6.	Предельный минимальный и максимальный размеры земельного участка (Рмин и Рмакс), м²				— —		
7.	Кадастровый или иной государственный учетный номер (инвентарный) здания, сооружения, объекта незавершенного строительства, расположенного на земельном участке				—		
8.	Вид (виды) разрешенного использования				Для индивидуального жилищного строительства		
8.1.	Дополнительные сведения об использовании земельного участка				—		
9.	Сведения о земельных участках (землях общего пользования, территории общего пользования), посредством которых обеспечивается доступ				Земли общего пользования		
10.	Иные сведения				—		
4. Пояснения к сведениям об уточняемом земельном участке с кадастровым номером					67:25:0010417:426 :		
1.	—						
1. Сведения о характерных точках границ уточняемого земельного участка с кадастровым номером					67:25:0010417:425 :		
Система координат					МСК-67, зона 1 Зона № 1		
Обоз- начение харак- терных точек границ	Координаты, м				Метод определения координат	Формулы, примененные для расчета средней квадратической погрешности определения координат характерных точек границ (Mt), с подставленными в такие формулы значениями и итоговые (вычисленные) значения Mt, м	Описание закрепления точки
	содержатся в Едином государственном реестре недвижимости		определены в результате выполнения комплексных кадастровых работ				
	X	Y	X	Y			
1	2	3	4	5	6	7	8
1	492 040,72	1 267 107,90	492 040,72	1 267 107,90	—	0,10	—



1	2	3	4	5	6	7	8
2	492 047,78	1 267 153,12	492 047,78	1 267 153,12	—	0,10	—
2	492 021,01	1 267 157,51	492 021,01	1 267 157,51			
1	492 015,26	1 267 113,23	492 015,26	1 267 113,23			
1	492 040,72	1 267 107,90	492 040,72	1 267 107,90			

**2. Сведения о частях границ уточняемого земельного участка с кадастровым номером** 67:25:0010417:425 :

Обозначение части границ		Горизонтальное проложение (S), м	Описание прохождения части границ	Сведения о согласовании местоположения границ (согласовано/спорное)
от т.	до т.			
1	2	3	4	5
1	2	45,77	—	согласовано
2	2	27,13		
2	1	44,65		
1	1	26,01		

**3. Сведения о характеристиках уточняемого земельного участка с кадастровым номером** 67:25:0010417:425 :

№ п/п	Наименование характеристики	Значение характеристики
1	2	3
1.	Адрес земельного участка	Российская Федерация, Смоленская область, муниципальный район Ярцевский, городское поселение Ярцевское, город Ярцево, улица Кольцевая, земельный участок 73
1.1.	Сведения о местоположении земельного участка (при отсутствии адреса) в структурированном в соответствии с федеральной информационной адресной системой виде	—
1.2.	Дополнительные сведения о местоположении земельного участка	—
2.	Площадь земельного участка ± величина погрешности определения (вычисления) площади ( $P \pm \Delta P$ ), м²	$1\,200 \pm 12,00$
3.	Формула, примененная для вычисления предельной погрешности определения площади земельного участка, с подставленными значениями и итоговые (вычисленные) значения	$3,5 * 0,10 * \sqrt{(1\,200,00)} = 12$
4.	Площадь земельного участка согласно сведениям Единого государственного реестра недвижимости (Ркад), м²	1 200,00
5.	Оценка расхождения Р и Ркад ( $P - P_{кад}$ ), м²	0
6.	Предельный минимальный и максимальный размеры земельного участка ( $P_{мин}$ и $P_{макс}$ ), м²	— —

1	2				3		
7.	Кадастровый или иной государственный учетный номер (инвентарный) здания, сооружения, объекта незавершенного строительства, расположенного на земельном участке				—		
8.	Вид (виды) разрешенного использования				для индивидуального жилищного строительства		
8.1.	Дополнительные сведения об использовании земельного участка				—		
9.	Сведения о земельных участках (землях общего пользования, территории общего пользования), посредством которых обеспечивается доступ				Земли общего пользования		
10.	Иные сведения				—		
4. Пояснения к сведениям об уточняемом земельном участке с кадастровым номером					67:25:0010417:425 :		
1.	—						
1. Сведения о характерных точках границ уточняемого земельного участка с кадастровым номером					67:25:0010417:424 :		
Система координат МСК-67, зона 1					Зона № 1		
Обоз- начение харак- терных точек границ	Координаты, м				Метод определения координат	Формулы, примененные для расчета средней квадратической погрешности определения координат характерных точек границ (Mt), с подставленными в такие формулы значениями и итоговые (вычисленные) значения Mt, м	Описание закрепления точки
	содержатся в Едином государственном реестре недвижимости		определены в результате выполнения комплексных кадастровых работ				
	X	Y	X	Y			
1	2	3	4	5	6	7	8
4	491 988,39	1 267 117,10	491 988,39	1 267 117,10	—	0,10	—
3	491 994,75	1 267 161,41	491 994,75	1 267 161,41			
3	491 968,74	1 267 165,73	491 968,74	1 267 165,73			
4	491 961,75	1 267 120,93	491 961,75	1 267 120,93			
5	491 981,82	1 267 118,04	491 981,82	1 267 118,04			
4	491 988,39	1 267 117,10	491 988,39	1 267 117,10			
2. Сведения о частях границ уточняемого земельного участка с кадастровым номером					67:25:0010417:424 :		
Обозначение части границ		Горизонтальное проложение (S), м	Описание прохождения части границ		Сведения о согласовании местоположения границ (согласовано/спорное)		
от т.	до т.						
1	2	3	4		5		
4	3	44,76	—		согласовано		

1	2	3	4	5
3	3	26,37	—	согласовано
3	4	45,34		
4	5	20,28		
5	4	6,64		

**3. Сведения о характеристиках уточняемого земельного участка с кадастровым номером** 67:25:0010417:424 :

№ п/п	Наименование характеристики	Значение характеристики
1	2	3
1.	Адрес земельного участка	Российская Федерация, Смоленская область, муниципальный район Ярцевский, городское поселение Ярцевское, город Ярцево, улица Кольцевая, земельный участок 77
1.1.	Сведения о местоположении земельного участка (при отсутствии адреса) в структурированном в соответствии с федеральной информационной адресной системой виде	—
1.2.	Дополнительные сведения о местоположении земельного участка	—
2.	Площадь земельного участка $\pm$ величина погрешности определения (вычисления) площади ( $P \pm \Delta P$ ), м <sup>2</sup>	1 200 $\pm$ 12,00
3.	Формула, примененная для вычисления предельной погрешности определения площади земельного участка, с подставленными значениями и итоговые (вычисленные) значения	$3,5 \cdot 0,10 \cdot \sqrt{(1\,200,00)} = 12$
4.	Площадь земельного участка согласно сведениям Единого государственного реестра недвижимости (Ркад), м <sup>2</sup>	1 200,00
5.	Оценка расхождения Р и Ркад ( $P - P_{\text{кад}}$ ), м <sup>2</sup>	0
6.	Предельный минимальный и максимальный размеры земельного участка ( $P_{\text{мин}}$ и $P_{\text{макс}}$ ), м <sup>2</sup>	— —
7.	Кадастровый или иной государственный учетный номер (инвентарный) здания, сооружения, объекта незавершенного строительства, расположенного на земельном участке	—
8.	Вид (виды) разрешенного использования	для индивидуального жилищного строительства
8.1.	Дополнительные сведения об использовании земельного участка	—
9.	Сведения о земельных участках (землях общего пользования, территории общего пользования), посредством которых обеспечивается доступ	Земли общего пользования
10.	Иные сведения	—

**4. Пояснения к сведениям об уточняемом земельном участке с кадастровым номером** 67:25:0010417:424 :

1.										
1. Сведения о характерных точках границ уточняемого земельного участка с кадастровым номером 67:25:0010417:423 :										
Система координат МСК-67, зона 1 Зона № 1										
Обоз- начение харак- терных точек границ	Координаты, м				Метод определения координат	Формулы, примененные для расчета средней квадратической погрешности определения координат характерных точек границ (Mt), с подставленными в такие формулы значениями и итоговые (вычисленные) значения Mt, м	Описание закрепления точки			
	содержатся в Едином государственном реестре недвижимости		определены в результате выполнения комплексных кадастровых работ							
	X	Y	X	Y						
1	2	3	4	5	6	7	8			
1	492 065,64	1 267 103,51	492 065,64	1 267 103,51	—	0,10	—			
2	492 074,30	1 267 149,01	492 074,30	1 267 149,01						
2	492 047,78	1 267 153,12	492 047,78	1 267 153,12						
1	492 040,72	1 267 107,90	492 040,72	1 267 107,90						
1	492 065,64	1 267 103,51	492 065,64	1 267 103,51						
2. Сведения о частях границ уточняемого земельного участка с кадастровым номером 67:25:0010417:423 :										
Обозначение части границ		Горизонтальное проложение (S), м	Описание прохождения части границ	Сведения о согласовании местоположения границ (согласовано/спорное)						
от т.	до т.									
1	2	3	4	5						
1	2	46,32	—	согласовано						
2	2	26,84								
2	1	45,77								
1	1	25,30								
3. Сведения о характеристиках уточняемого земельного участка с кадастровым номером 67:25:0010417:423 :										
№ п/п	Наименование характеристики				Значение характеристики					
1	2				3					

1	2	3
1.	Адрес земельного участка	Российская Федерация, Смоленская область, муниципальный район Ярцевский, городское поселение Ярцевское, город Ярцево, улица Кольцевая, земельный участок 71
1.1.	Сведения о местоположении земельного участка (при отсутствии адреса) в структурированном в соответствии с федеральной информационной адресной системой виде	—
1.2.	Дополнительные сведения о местоположении земельного участка	—
2.	Площадь земельного участка $\pm$ величина погрешности определения (вычисления) площади ( $P \pm \Delta P$ ), м <sup>2</sup>	$1\,200 \pm 12,00$
3.	Формула, примененная для вычисления предельной погрешности определения площади земельного участка, с подставленными значениями и итоговые (вычисленные) значения	$3,5*0,10*\sqrt{(1\,200,00)} = 12$
4.	Площадь земельного участка согласно сведениям Единого государственного реестра недвижимости (Ркад), м <sup>2</sup>	1 200,00
5.	Оценка расхождения Р и Ркад ( $P - P_{\text{кад}}$ ), м <sup>2</sup>	0
6.	Предельный минимальный и максимальный размеры земельного участка ( $P_{\text{мин}}$ и $P_{\text{макс}}$ ), м <sup>2</sup>	— —
7.	Кадастровый или иной государственный учетный номер (инвентарный) здания, сооружения, объекта незавершенного строительства, расположенного на земельном участке	—
8.	Вид (виды) разрешенного использования	Для индивидуального жилищного строительства
8.1.	Дополнительные сведения об использовании земельного участка	—
9.	Сведения о земельных участках (землях общего пользования, территории общего пользования), посредством которых обеспечивается доступ	Земли общего пользования
10.	Иные сведения	—
<b>4. Пояснения к сведениям об уточняемом земельном участке с кадастровым номером</b>		<b>67:25:0010417:423 :</b>
1.	—	

1. Сведения о характерных точках границ уточняемого земельного участка с кадастровым номером

67:25:0010417:422

:

Система координат

МСК-67, зона 1

Зона №

1

Обоз- начение харак- терных точек границ	Координаты, м				Метод определения координат	Формулы, примененные для расчета средней квадратической погрешности определения координат характерных точек границ (Mt), с подставленными в такие формулы значениями и итоговые (вычисленные) значения Mt, м	Описание закрепления точки
	содержатся в Едином государственном реестре недвижимости		определены в результате выполнения комплексных кадастровых работ				
	X	Y	X	Y			
1	2	3	4	5	6	7	8
1	492 053,67	1 266 882,14	492 053,67	1 266 882,14	—	0,10	—
2	492 061,27	1 266 911,16	492 061,27	1 266 911,16			
3	492 022,58	1 266 921,28	492 022,58	1 266 921,28			
1	492 014,98	1 266 892,25	492 014,98	1 266 892,25			
2	492 044,01	1 266 884,64	492 044,01	1 266 884,64			
1	492 053,67	1 266 882,14	492 053,67	1 266 882,14			

2. Сведения о частях границ уточняемого земельного участка с кадастровым номером

67:25:0010417:422

:

Обозначение части границ		Горизонтальное проложение (S), м	Описание прохождения части границ	Сведения о согласовании местоположения границ (согласовано/спорное)
от т.	до т.			
1	2	3	4	5
1	2	30,00	—	согласовано
2	3	39,99		
3	1	30,01		
1	2	30,01		
2	1	9,98		

3. Сведения о характеристиках уточняемого земельного участка с кадастровым номером

67:25:0010417:422

:

№ п/п	Наименование характеристики	Значение характеристики
1	2	3

1	2	3
1.	Адрес земельного участка	—
1.1.	Сведения о местоположении земельного участка (при отсутствии адреса) в структурированном в соответствии с федеральной информационной адресной системой виде	Российская Федерация, Смоленская область, Ярцевский р-н, Ярцево г, Кольцевая ул
1.2.	Дополнительные сведения о местоположении земельного участка	—
2.	Площадь земельного участка $\pm$ величина погрешности определения (вычисления) площади ( $P \pm \Delta P$ ), м <sup>2</sup>	1 200 $\pm$ 12,00
3.	Формула, примененная для вычисления предельной погрешности определения площади земельного участка, с подставленными значениями и итоговые (вычисленные) значения	$3,5 \cdot 0,10 \cdot \sqrt{(1\,200,00)} = 12$
4.	Площадь земельного участка согласно сведениям Единого государственного реестра недвижимости (Ркад), м <sup>2</sup>	1 200,00
5.	Оценка расхождения Р и Ркад ( $P - P_{\text{кад}}$ ), м <sup>2</sup>	0
6.	Предельный минимальный и максимальный размеры земельного участка ( $P_{\text{мин}}$ и $P_{\text{макс}}$ ), м <sup>2</sup>	— —
7.	Кадастровый или иной государственный учетный номер (инвентарный) здания, сооружения, объекта незавершенного строительства, расположенного на земельном участке	—
8.	Вид (виды) разрешенного использования	Для индивидуального жилищного строительства
8.1.	Дополнительные сведения об использовании земельного участка	—
9.	Сведения о земельных участках (землях общего пользования, территории общего пользования), посредством которых обеспечивается доступ	Земли общего пользования
10.	Иные сведения	—
<b>4. Пояснения к сведениям об уточняемом земельном участке с кадастровым номером</b>		<b>67:25:0010417:422 :</b>
1.	—	

1. Сведения о характерных точках границ уточняемого земельного участка с кадастровым номером

67:25:0010417:421

:

Система координат

МСК-67, зона 1

Зона №

1

Обоз- начение харак- терных точек границ	Координаты, м				Метод определения координат	Формулы, примененные для расчета средней квадратической погрешности определения координат характерных точек границ (Mt), с подставленными в такие формулы значениями и итоговые (вычисленные) значения Mt, м	Описание закрепления точки
	содержатся в Едином государственном реестре недвижимости		определены в результате выполнения комплексных кадастровых работ				
	X	Y	X	Y			
1	2	3	4	5	6	7	8
2	492 061,27	1 266 911,16	492 061,27	1 266 911,16	—	0,10	—
2	492 068,60	1 266 940,10	492 068,60	1 266 940,10			
3	492 028,28	1 266 950,23	492 028,28	1 266 950,23			
1	492 025,11	1 266 930,93	492 025,11	1 266 930,93			
3	492 022,58	1 266 921,28	492 022,58	1 266 921,28			
2	492 061,27	1 266 911,16	492 061,27	1 266 911,16			

2. Сведения о частях границ уточняемого земельного участка с кадастровым номером

67:25:0010417:421

:

Обозначение части границ		Горизонтальное проложение (S), м	Описание прохождения части границ	Сведения о согласовании местоположения границ (согласовано/спорное)
от т.	до т.			
1	2	3	4	5
2	2	29,85	—	согласовано
2	3	41,57		
3	1	19,56		
1	3	9,98		
3	2	39,99		

3. Сведения о характеристиках уточняемого земельного участка с кадастровым номером

67:25:0010417:421

:

№ п/п	Наименование характеристики	Значение характеристики
1	2	3



1	2	3
1.	Адрес земельного участка	Российская Федерация, Смоленская область, муниципальный район Ярцевский, городское поселение Ярцевское, город Ярцево, улица Кольцевая, земельный участок 63
1.1.	Сведения о местоположении земельного участка (при отсутствии адреса) в структурированном в соответствии с федеральной информационной адресной системой виде	—
1.2.	Дополнительные сведения о местоположении земельного участка	—
2.	Площадь земельного участка $\pm$ величина погрешности определения (вычисления) площади ( $P \pm \Delta P$ ), м <sup>2</sup>	$1\,200 \pm 12,00$
3.	Формула, примененная для вычисления предельной погрешности определения площади земельного участка, с подставленными значениями и итоговые (вычисленные) значения	$3,5 * 0,10 * \sqrt{(1\,200,00)} = 12$
4.	Площадь земельного участка согласно сведениям Единого государственного реестра недвижимости (Ркад), м <sup>2</sup>	1 200,00
5.	Оценка расхождения Р и Ркад ( $P - P_{\text{кад}}$ ), м <sup>2</sup>	0
6.	Предельный минимальный и максимальный размеры земельного участка ( $P_{\text{мин}}$ и $P_{\text{макс}}$ ), м <sup>2</sup>	— —
7.	Кадастровый или иной государственный учетный номер (инвентарный) здания, сооружения, объекта незавершенного строительства, расположенного на земельном участке	—
8.	Вид (виды) разрешенного использования	Для индивидуального жилищного строительства
8.1.	Дополнительные сведения об использовании земельного участка	—
9.	Сведения о земельных участках (землях общего пользования, территории общего пользования), посредством которых обеспечивается доступ	Земли общего пользования
10.	Иные сведения	—
<b>4. Пояснения к сведениям об уточняемом земельном участке с кадастровым номером</b>		<b>67:25:0010417:421 :</b>
1.	—	

1. Сведения о характерных точках границ уточняемого земельного участка с кадастровым номером						67:25:0010417:420		:
Система координат				МСК-67, зона 1		Зона № 1		
Обозначение характерных точек границ	Координаты, м				Метод определения координат	Формулы, примененные для расчета средней квадратической погрешности определения координат характерных точек границ (Mt), с подставленными в такие формулы значениями и итоговые (вычисленные) значения Mt, м	Описание закрепления точки	
	содержатся в Едином государственном реестре недвижимости		определены в результате выполнения комплексных кадастровых работ					
	X	Y	X	Y				
1	2	3	4	5	6	7	8	
1	492 031,23	1 266 967,61	492 031,23	1 266 967,61	—	0,10	—	
2	492 032,73	1 266 979,39	492 032,73	1 266 979,39				
3	492 034,71	1 266 999,22	492 034,71	1 266 999,22				
4	491 995,70	1 267 005,50	491 995,70	1 267 005,50				
5	491 995,20	1 266 973,97	491 995,20	1 266 973,97				
1	492 031,23	1 266 967,61	492 031,23	1 266 967,61				
2. Сведения о частях границ уточняемого земельного участка с кадастровым номером						67:25:0010417:420		:
Обозначение части границ		Горизонтальное проложение (S), м	Описание прохождения части границ		Сведения о согласовании местоположения границ (согласовано/спорное)			
от т.	до т.							
1	2	3	4		5			
1	2	11,88	—		согласовано			
2	3	19,93						
3	4	39,51						
4	5	31,53						
5	1	36,59						
3. Сведения о характеристиках уточняемого земельного участка с кадастровым номером						67:25:0010417:420		:
№ п/п	Наименование характеристики				Значение характеристики			
1	2				3			

1	2	3
1.	Адрес земельного участка	Российская Федерация, Смоленская область, муниципальный район Ярцевский, городское поселение Ярцевское, город Ярцево, улица Кольцевая, земельный участок 69
1.1.	Сведения о местоположении земельного участка (при отсутствии адреса) в структурированном в соответствии с федеральной информационной адресной системой виде	—
1.2.	Дополнительные сведения о местоположении земельного участка	—
2.	Площадь земельного участка $\pm$ величина погрешности определения (вычисления) площади ( $P \pm \Delta P$ ), м <sup>2</sup>	1 200 $\pm$ 12,00
3.	Формула, примененная для вычисления предельной погрешности определения площади земельного участка, с подставленными значениями и итоговые (вычисленные) значения	$3,5 * 0,10 * \sqrt{(1\ 200,00)} = 12$
4.	Площадь земельного участка согласно сведениям Единого государственного реестра недвижимости (Ркад), м <sup>2</sup>	1 200,00
5.	Оценка расхождения Р и Ркад ( $P - P_{кад}$ ), м <sup>2</sup>	0
6.	Предельный минимальный и максимальный размеры земельного участка ( $P_{мин}$ и $P_{макс}$ ), м <sup>2</sup>	— —
7.	Кадастровый или иной государственный учетный номер (инвентарный) здания, сооружения, объекта незавершенного строительства, расположенного на земельном участке	—
8.	Вид (виды) разрешенного использования	для индивидуального жилищного строительства
8.1.	Дополнительные сведения об использовании земельного участка	—
9.	Сведения о земельных участках (землях общего пользования, территории общего пользования), посредством которых обеспечивается доступ	Земли общего пользования
10.	Иные сведения	—
<b>4. Пояснения к сведениям об уточняемом земельном участке с кадастровым номером</b>		<b>67:25:0010417:420 :</b>
1.	—	

1. Сведения о характерных точках границ уточняемого земельного участка с кадастровым номером67:25:0010417:419:

Система координатМСК-67, зона 1Зона №1

Обоз- начение харак- терных точек границ	Координаты, м				Метод определения координат	Формулы, примененные для расчета средней квадратической погрешности определения координат характерных точек границ (Mt), с подставленными в такие формулы значениями и итоговые (вычисленные) значения Mt, м	Описание закрепления точки
	содержатся в Едином государственном реестре недвижимости		определены в результате выполнения комплексных кадастровых работ				
	X	Y	X	Y			
1	2	3	4	5	6	7	8
1	492 025,11	1 266 930,93	492 025,11	1 266 930,93	—	0,10	—
3	492 028,28	1 266 950,23	492 028,28	1 266 950,23			
1	492 031,23	1 266 967,61	492 031,23	1 266 967,61			
5	491 995,20	1 266 973,97	491 995,20	1 266 973,97			
4	491 994,97	1 266 960,02	491 994,97	1 266 960,02			
2	491 996,08	1 266 938,54	491 996,08	1 266 938,54			
1	492 025,11	1 266 930,93	492 025,11	1 266 930,93			

2. Сведения о частях границ уточняемого земельного участка с кадастровым номером67:25:0010417:419:

Обозначение части границ		Горизонтальное проложение (S), м	Описание прохождения части границ	Сведения о согласовании местоположения границ (согласовано/спорное)
от т.	до т.			
1	2	3	4	5
1	3	19,56	—	согласовано
3	1	17,63		
1	5	36,59		
5	4	13,95		
4	2	21,51		
2	1	30,01		

3. Сведения о характеристиках уточняемого земельного участка с кадастровым номером67:25:0010417:419:

№ п/п	Наименование характеристики	Значение характеристики
1	2	3

1	2	3
1.	Адрес земельного участка	Российская Федерация, Смоленская область, муниципальный район Ярцевский, городское поселение Ярцевское, город Ярцево, улица Кольцевая, земельный участок 65
1.1.	Сведения о местоположении земельного участка (при отсутствии адреса) в структурированном в соответствии с федеральной информационной адресной системой виде	—
1.2.	Дополнительные сведения о местоположении земельного участка	—
2.	Площадь земельного участка $\pm$ величина погрешности определения (вычисления) площади ( $P \pm \Delta P$ ), м <sup>2</sup>	1 200 $\pm$ 12,00
3.	Формула, примененная для вычисления предельной погрешности определения площади земельного участка, с подставленными значениями и итоговые (вычисленные) значения	$3,5 * 0,10 * \sqrt{(1\ 200,00)} = 12$
4.	Площадь земельного участка согласно сведениям Единого государственного реестра недвижимости (Ркад), м <sup>2</sup>	1 200,00
5.	Оценка расхождения Р и Ркад ( $P - P_{\text{кад}}$ ), м <sup>2</sup>	0
6.	Предельный минимальный и максимальный размеры земельного участка ( $P_{\text{мин}}$ и $P_{\text{макс}}$ ), м <sup>2</sup>	— —
7.	Кадастровый или иной государственный учетный номер (инвентарный) здания, сооружения, объекта незавершенного строительства, расположенного на земельном участке	—
8.	Вид (виды) разрешенного использования	для индивидуального жилищного строительства
8.1.	Дополнительные сведения об использовании земельного участка	—
9.	Сведения о земельных участках (землях общего пользования, территории общего пользования), посредством которых обеспечивается доступ	Земли общего пользования
10.	Иные сведения	—
<b>4. Пояснения к сведениям об уточняемом земельном участке с кадастровым номером</b>		<b>67:25:0010417:419 :</b>
1.	—	

1. Сведения о характерных точках границ уточняемого земельного участка с кадастровым номером

67:25:0010417:418

:

Система координат

МСК-67, зона 1

Зона №

1

Обоз- начение харак- терных точек границ	Координаты, м				Метод определения координат	Формулы, примененные для расчета средней квадратической погрешности определения координат характерных точек границ (Mt), с подставленными в такие формулы значениями и итоговые (вычисленные) значения Mt, м	Описание закрепления точки
	содержатся в Едином государственном реестре недвижимости		определены в результате выполнения комплексных кадастровых работ				
	X	Y	X	Y			
1	2	3	4	5	6	7	8
2	492 068,60	1 266 940,10	492 068,60	1 266 940,10	—	0,10	—
2	492 072,41	1 266 969,03	492 072,41	1 266 969,03			
2	492 032,73	1 266 979,39	492 032,73	1 266 979,39			
1	492 031,23	1 266 967,61	492 031,23	1 266 967,61			
3	492 028,28	1 266 950,23	492 028,28	1 266 950,23			
2	492 068,60	1 266 940,10	492 068,60	1 266 940,10			

2. Сведения о частях границ уточняемого земельного участка с кадастровым номером

67:25:0010417:418

:

Обозначение части границ		Горизонтальное проложение (S), м	Описание прохождения части границ	Сведения о согласовании местоположения границ (согласовано/спорное)
от т.	до т.			
1	2	3	4	5
2	2	29,18	—	согласовано
2	2	41,01		
2	1	11,88		
1	3	17,63		
3	2	41,57		

3. Сведения о характеристиках уточняемого земельного участка с кадастровым номером

67:25:0010417:418

:

№ п/п	Наименование характеристики	Значение характеристики
1	2	3

1	2	3
1.	Адрес земельного участка	Российская Федерация, Смоленская область, муниципальный район Ярцевский, городское поселение Ярцевское, город Ярцево, улица Кольцевая, земельный участок 67
1.1.	Сведения о местоположении земельного участка (при отсутствии адреса) в структурированном в соответствии с федеральной информационной адресной системой виде	—
1.2.	Дополнительные сведения о местоположении земельного участка	—
2.	Площадь земельного участка $\pm$ величина погрешности определения (вычисления) площади ( $P \pm \Delta P$ ), м <sup>2</sup>	1 200 $\pm$ 12,00
3.	Формула, примененная для вычисления предельной погрешности определения площади земельного участка, с подставленными значениями и итоговые (вычисленные) значения	$3,5 \cdot 0,10 \cdot \sqrt{(1\,200,00)} = 12$
4.	Площадь земельного участка согласно сведениям Единого государственного реестра недвижимости (Ркад), м <sup>2</sup>	1 200,00
5.	Оценка расхождения Р и Ркад ( $P - P_{\text{кад}}$ ), м <sup>2</sup>	0
6.	Предельный минимальный и максимальный размеры земельного участка ( $P_{\text{мин}}$ и $P_{\text{макс}}$ ), м <sup>2</sup>	— —
7.	Кадастровый или иной государственный учетный номер (инвентарный) здания, сооружения, объекта незавершенного строительства, расположенного на земельном участке	—
8.	Вид (виды) разрешенного использования	для индивидуального жилищного строительства
8.1.	Дополнительные сведения об использовании земельного участка	—
9.	Сведения о земельных участках (землях общего пользования, территории общего пользования), посредством которых обеспечивается доступ	Земли общего пользования
10.	Иные сведения	—
<b>4. Пояснения к сведениям об уточняемом земельном участке с кадастровым номером</b>		<b>67:25:0010417:418 :</b>
1.	—	

1. Сведения о характерных точках границ уточняемого земельного участка с кадастровым номером					67:25:0010417:416		
Система координат					МСК-67, зона 1		
					Зона № 1		
Обоз- начение харак- терных точек границ	Координаты, м				Метод определения координат	Формулы, примененные для расчета средней квадратической погрешности определения координат характерных точек границ (Mt), с подставленными в такие формулы значениями и итоговые (вычисленные) значения Mt, м	Описание закрепления точки
	содержатся в Едином государственном реестре недвижимости		определены в результате выполнения комплексных кадастровых работ				
	X	Y	X	Y			
1	2	3	4	5	6	7	8
1	492 107,29	1 267 244,19	492 107,29	1 267 244,19	—	0,10	—
1	492 134,74	1 267 299,47	492 134,74	1 267 299,47			
2	492 169,69	1 267 380,51	492 169,69	1 267 380,51			
3	492 177,34	1 267 399,77	492 177,34	1 267 399,77			
4	492 181,89	1 267 426,64	492 181,89	1 267 426,64			
2	492 189,38	1 267 485,99	492 189,38	1 267 485,99			
3	492 222,19	1 267 492,24	492 222,19	1 267 492,24			
4	492 209,42	1 267 539,30	492 209,42	1 267 539,30			
5	492 197,01	1 267 550,73	492 197,01	1 267 550,73			
6	492 177,34	1 267 551,42	492 177,34	1 267 551,42			
7	492 161,24	1 267 548,08	492 161,24	1 267 548,08			
8	492 046,75	1 267 528,92	492 046,75	1 267 528,92			
9	491 984,76	1 267 527,34	491 984,76	1 267 527,34			
10	491 972,91	1 267 523,36	491 972,91	1 267 523,36			
11	491 958,42	1 267 513,32	491 958,42	1 267 513,32			
12	491 948,04	1 267 342,57	491 948,04	1 267 342,57			
13	491 942,60	1 267 302,57	491 942,60	1 267 302,57			
14	491 982,70	1 267 267,30	491 982,70	1 267 267,30			
15	491 983,58	1 267 255,62	491 983,58	1 267 255,62			
16	491 972,84	1 267 254,82	491 972,84	1 267 254,82			
17	491 968,44	1 267 251,05	491 968,44	1 267 251,05			
18	491 966,53	1 267 238,54	491 966,53	1 267 238,54			
19	491 966,50	1 267 222,73	491 966,50	1 267 222,73			



1	2	3	4	5	6	7	8
20	491 976,89	1 267 216,43	491 976,89	1 267 216,43	—	0,10	—
21	491 996,89	1 267 217,14	491 996,89	1 267 217,14			
22	491 997,06	1 267 243,23	491 997,06	1 267 243,23			
23	492 039,91	1 267 238,38	492 039,91	1 267 238,38			
24	492 048,86	1 267 238,20	492 048,86	1 267 238,20			
25	492 093,51	1 267 240,00	492 093,51	1 267 240,00			
1	492 107,29	1 267 244,19	492 107,29	1 267 244,19			

2. Сведения о частях границ уточняемого земельного участка с кадастровым номером 67:25:0010417:416 :

Обозначение части границ		Горизонтальное проложение (S), м	Описание прохождения части границ	Сведения о согласовании местоположения границ (согласовано/спорное)
от т.	до т.			
1	2	3	4	5
1	1	61,72	—	согласовано
1	2	88,26		
2	3	20,72		
3	4	27,25		
4	2	59,82		
2	3	33,40		
3	4	48,76		
4	5	16,87		
5	6	19,68		
6	7	16,44		
7	8	116,08		
8	9	62,01		
9	10	12,50		
10	11	17,63		
11	12	171,07		
12	13	40,37		
13	14	53,40		
14	15	11,71		
15	16	10,77		
16	17	5,79		
17	18	12,65		
18	19	15,81		
19	20	12,15		

1	2	3	4	5
20	21	20,01	—	согласовано
21	22	26,09		
22	23	43,12		
23	24	8,95		
24	25	44,69		
25	1	14,40		

**3. Сведения о характеристиках уточняемого земельного участка с кадастровым номером** 67:25:0010417:416 :

№ п/п	Наименование характеристики	Значение характеристики
1	2	3
1.	Адрес земельного участка	—
1.1.	Сведения о местоположении земельного участка (при отсутствии адреса) в структурированном в соответствии с федеральной информационной адресной системой виде	Российская Федерация, Смоленская область, Ярцевский р-н, Ярцево г
1.2.	Дополнительные сведения о местоположении земельного участка	—
2.	Площадь земельного участка $\pm$ величина погрешности определения (вычисления) площади ( $P \pm \Delta P$ ), м <sup>2</sup>	63 244 $\pm$ 88,00
3.	Формула, примененная для вычисления предельной погрешности определения площади земельного участка, с подставленными значениями и итоговые (вычисленные) значения	$3,5*0,10*\sqrt{(63\ 244,00)} = 88$
4.	Площадь земельного участка согласно сведениям Единого государственного реестра недвижимости (Ркад), м <sup>2</sup>	63 244,00
5.	Оценка расхождения Р и Ркад ( $P - P_{кад}$ ), м <sup>2</sup>	0
6.	Предельный минимальный и максимальный размеры земельного участка ( $P_{мин}$ и $P_{макс}$ ), м <sup>2</sup>	— —
7.	Кадастровый или иной государственный учетный номер (инвентарный) здания, сооружения, объекта незавершенного строительства, расположенного на земельном участке	—
8.	Вид (виды) разрешенного использования	ритуальная деятельность
8.1.	Дополнительные сведения об использовании земельного участка	—
9.	Сведения о земельных участках (землях общего пользования, территории общего пользования), посредством которых обеспечивается доступ	Земли общего пользования
10.	Иные сведения	—

4. Пояснения к сведениям об уточняемом земельном участке с кадастровым номером 67:25:0010417:416 :

1.	—
----	---

1. Сведения о характерных точках границ уточняемого земельного участка с кадастровым номером 67:25:0010417:414 :

Система координат МСК-67, зона 1 Зона № 1

Обоз- начение харак- терных точек границ	Координаты, м				Метод определения координат	Формулы, примененные для расчета средней квадратической погрешности определения координат характерных точек границ (Mt), с подставленными в такие формулы значениями и итоговые (вычисленные) значения Mt, м	Описание закрепления точки
	содержатся в Едином государственном реестре недвижимости		определены в результате выполнения комплексных кадастровых работ				
	X	Y	X	Y			
1	2	3	4	5	6	7	8
1	492 057,53	1 266 642,90	492 057,53	1 266 642,90	—	0,10	Закрепление отсутствует
2	492 060,03	1 266 652,24	492 060,03	1 266 652,24			-
3	492 019,36	1 266 663,38	492 019,36	1 266 663,38			Временный межевой знак
4	492 019,19	1 266 662,24	492 019,19	1 266 662,24			
2	492 018,55	1 266 653,57	492 018,55	1 266 653,57			Закрепление отсутствует
1	492 057,53	1 266 642,90	492 057,53	1 266 642,90			

2. Сведения о частях границ уточняемого земельного участка с кадастровым номером 67:25:0010417:414 :

Обозначение части границ		Горизонтальное проложение (S), м	Описание прохождения части границ	Сведения о согласовании местоположения границ (согласовано/спорное)
от т.	до т.			
1	2	3	4	5
1	2	9,67	—	согласовано
2	3	42,17		
3	4	1,15		
4	2	8,69		
2	1	40,41		

3. Сведения о характеристиках уточняемого земельного участка с кадастровым номером 67:25:0010417:414 :

№ п/п	Наименование характеристики	Значение характеристики
1	2	3

1	2	3
1.	Адрес земельного участка	—
1.1.	Сведения о местоположении земельного участка (при отсутствии адреса) в структурированном в соответствии с федеральной информационной адресной системой виде	Российская Федерация, Смоленская область, Ярцевский р-н, Ярцево г, Молодежная ул
1.2.	Дополнительные сведения о местоположении земельного участка	—
2.	Площадь земельного участка $\pm$ величина погрешности определения (вычисления) площади ( $P \pm \Delta P$ ), м <sup>2</sup>	$400 \pm 7,00$
3.	Формула, примененная для вычисления предельной погрешности определения площади земельного участка, с подставленными значениями и итоговые (вычисленные) значения	$3,5*0,10*\sqrt{(400,00)} = 7$
4.	Площадь земельного участка согласно сведениям Единого государственного реестра недвижимости (Ркад), м <sup>2</sup>	400,00
5.	Оценка расхождения Р и Ркад ( $P - P_{кад}$ ), м <sup>2</sup>	0
6.	Предельный минимальный и максимальный размеры земельного участка (Рмин и Рмакс), м <sup>2</sup>	— —
7.	Кадастровый или иной государственный учетный номер (инвентарный) здания, сооружения, объекта незавершенного строительства, расположенного на земельном участке	—
8.	Вид (виды) разрешенного использования	для индивидуального жилищного строительства
8.1.	Дополнительные сведения об использовании земельного участка	—
9.	Сведения о земельных участках (землях общего пользования, территории общего пользования), посредством которых обеспечивается доступ	Земли общего пользования
10.	Иные сведения	—
<b>4. Пояснения к сведениям об уточняемом земельном участке с кадастровым номером</b>		<b>67:25:0010417:414 :</b>
1.	—	

1. Сведения о характерных точках границ уточняемого земельного участка с кадастровым номером					67:25:0010417:413			:	
Система координат					МСК-67, зона 1			Зона №	1
Обоз- начение харак- терных точек границ	Координаты, м				Метод определения координат	Формулы, примененные для расчета средней квадратической погрешности определения координат характерных точек границ (Mt), с подставленными в такие формулы значениями и итоговые (вычисленные) значения Mt, м	Описание закрепления точки		
	содержатся в Едином государственном реестре недвижимости		определены в результате выполнения комплексных кадастровых работ						
	X	Y	X	Y					
1	2	3	4	5	6	7	8		
1	492 055,02	1 266 633,52	492 055,02	1 266 633,52	—	0,10	Временный межевой знак		
1	492 057,53	1 266 642,90	492 057,53	1 266 642,90			Закрепление отсутствует		
2	492 018,55	1 266 653,57	492 018,55	1 266 653,57			Временный межевой знак		
5	492 017,77	1 266 643,10	492 017,77	1 266 643,10			Долговременный межевой знак		
6	492 017,76	1 266 642,72	492 017,76	1 266 642,72					
7	492 054,14	1 266 633,83	492 054,14	1 266 633,83					
1	492 055,02	1 266 633,52	492 055,02	1 266 633,52			Временный межевой знак		
2. Сведения о частях границ уточняемого земельного участка с кадастровым номером					67:25:0010417:413			:	
Обозначение части границ		Горизонтальное проложение (S), м	Описание прохождения части границ	Сведения о согласовании местоположения границ (согласовано/спорное)					
от т.	до т.								
1	2	3	4	5					
1	1	9,71	—	согласовано					
1	2	40,41							
2	5	10,50							
5	6	0,38							
6	7	37,45							
7	1	0,93							
3. Сведения о характеристиках уточняемого земельного участка с кадастровым номером						67:25:0010417:413			:
№ п/п	Наименование характеристики			Значение характеристики					
1	2			3					

1	2	3
1.	Адрес земельного участка	—
1.1.	Сведения о местоположении земельного участка (при отсутствии адреса) в структурированном в соответствии с федеральной информационной адресной системой виде	Российская Федерация, Смоленская область, Ярцевский р-н, Ярцево г, Молодежная ул
1.2.	Дополнительные сведения о местоположении земельного участка	—
2.	Площадь земельного участка $\pm$ величина погрешности определения (вычисления) площади ( $P \pm \Delta P$ ), м <sup>2</sup>	$400 \pm 7,00$
3.	Формула, примененная для вычисления предельной погрешности определения площади земельного участка, с подставленными значениями и итоговые (вычисленные) значения	$3,5*0,10*\sqrt{(400,00)} = 7$
4.	Площадь земельного участка согласно сведениям Единого государственного реестра недвижимости (Ркад), м <sup>2</sup>	400,00
5.	Оценка расхождения Р и Ркад ( $P - P_{кад}$ ), м <sup>2</sup>	0
6.	Предельный минимальный и максимальный размеры земельного участка ( $P_{мин}$ и $P_{макс}$ ), м <sup>2</sup>	— —
7.	Кадастровый или иной государственный учетный номер (инвентарный) здания, сооружения, объекта незавершенного строительства, расположенного на земельном участке	—
8.	Вид (виды) разрешенного использования	для индивидуального жилищного строительства
8.1.	Дополнительные сведения об использовании земельного участка	—
9.	Сведения о земельных участках (землях общего пользования, территории общего пользования), посредством которых обеспечивается доступ	Земли общего пользования
10.	Иные сведения	—
<b>4. Пояснения к сведениям об уточняемом земельном участке с кадастровым номером</b>		<b>67:25:0010417:413 :</b>
1.	—	

1. Сведения о характерных точках границ уточняемого земельного участка с кадастровым номером

67:25:0010417:409

:

Система координат

МСК-67, зона 1

Зона №

1

Обоз- начение харак- терных точек границ	Координаты, м				Метод определения координат	Формулы, примененные для расчета средней квадратической погрешности определения координат характерных точек границ (Mt), с подставленными в такие формулы значениями и итоговые (вычисленные) значения Mt, м	Описание закрепления точки
	содержатся в Едином государственном реестре недвижимости		определены в результате выполнения комплексных кадастровых работ				
	X	Y	X	Y			
1	2	3	4	5	6	7	8
1	491 919,49	1 266 554,83	491 919,49	1 266 554,83	—	0,10	Долговременный межевой знак
10	491 914,24	1 266 583,23	491 914,24	1 266 583,23			Закрепление отсутствует
2	491 907,24	1 266 582,90	491 907,24	1 266 582,90			
7	491 905,67	1 266 555,04	491 905,67	1 266 555,04			Долговременный межевой знак
6	491 902,02	1 266 555,06	491 902,02	1 266 555,06			
3	491 901,77	1 266 553,98	491 901,77	1 266 553,98			
1	491 919,49	1 266 554,83	491 919,49	1 266 554,83			

2. Сведения о частях границ уточняемого земельного участка с кадастровым номером

67:25:0010417:409

:

Обозначение части границ		Горизонтальное проложение (S), м	Описание прохождения части границ	Сведения о согласовании местоположения границ (согласовано/спорное)
от т.	до т.			
1	2	3	4	5
1	10	28,88	—	согласовано
10	2	7,01		
2	7	27,90		
7	6	3,65		
6	3	1,11		
3	1	17,74		

3. Сведения о характеристиках уточняемого земельного участка с кадастровым номером 67:25:0010417:409 :		
№ п/п	Наименование характеристики	Значение характеристики
1	2	3
1.	Адрес земельного участка	—
1.1.	Сведения о местоположении земельного участка (при отсутствии адреса) в структурированном в соответствии с федеральной информационной адресной системой виде	215800, Российская Федерация, Смоленская область, Ярцевский р-н, Ярцево г, Ярцевское р-н, Железнодорожная ул
1.2.	Дополнительные сведения о местоположении земельного участка	—
2.	Площадь земельного участка ± величина погрешности определения (вычисления) площади ( $P \pm \Delta P$ ), м²	$303 \pm 6,00$
3.	Формула, примененная для вычисления предельной погрешности определения площади земельного участка, с подставленными значениями и итоговые (вычисленные) значения	$3,5*0,10*\sqrt{(303,00)} = 6$
4.	Площадь земельного участка согласно сведениям Единого государственного реестра недвижимости (Ркад), м²	303,00
5.	Оценка расхождения Р и Ркад ( $P - P_{кад}$ ), м²	0
6.	Предельный минимальный и максимальный размеры земельного участка (Рмин и Рмакс), м²	— —
7.	Кадастровый или иной государственный учетный номер (инвентарный) здания, сооружения, объекта незавершенного строительства, расположенного на земельном участке	—
8.	Вид (виды) разрешенного использования	ведение огородничества
8.1.	Дополнительные сведения об использовании земельного участка	—
9.	Сведения о земельных участках (землях общего пользования, территории общего пользования), посредством которых обеспечивается доступ	Земли общего пользования
10.	Иные сведения	—
4. Пояснения к сведениям об уточняемом земельном участке с кадастровым номером 67:25:0010417:409 :		
1.	—	



1. Сведения о характерных точках границ уточняемого земельного участка с кадастровым номером						67:25:0010417:295		:
Система координат				МСК-67, зона 1		Зона № 1		
Обозначение характерных точек границ	Координаты, м				Метод определения координат	Формулы, примененные для расчета средней квадратической погрешности определения координат характерных точек границ (Mt), с подставленными в такие формулы значениями и итоговые (вычисленные) значения Mt, м	Описание закрепления точки	
	содержатся в Едином государственном реестре недвижимости		определены в результате выполнения комплексных кадастровых работ					
	X	Y	X	Y				
1	2	3	4	5	6	7	8	
1	492 101,04	1 266 765,64	492 101,04	1 266 765,64	—	0,10	—	
н 1	492 108,47	1 266 793,70	492 108,47	1 266 793,70				
н 2	492 063,04	1 266 806,97	492 063,04	1 266 806,97				
2	492 058,22	1 266 782,54	492 058,22	1 266 782,54				
3	492 097,11	1 266 769,81	492 097,11	1 266 769,81				
4	492 096,39	1 266 767,78	492 096,39	1 266 767,78				
1	492 101,04	1 266 765,64	492 101,04	1 266 765,64				
2. Сведения о частях границ уточняемого земельного участка с кадастровым номером						67:25:0010417:295		:
Обозначение части границ		Горизонтальное проложение (S), м	Описание прохождения части границ	Сведения о согласовании местоположения границ (согласовано/спорное)				
от т.	до т.							
1	2	3	4	5				
1	н 1	29,03	—	согласовано				
н 1	н 2	47,33						
н 2	2	24,90						
2	3	40,92						
3	4	2,15						
4	1	5,12						
3. Сведения о характеристиках уточняемого земельного участка с кадастровым номером						67:25:0010417:295		:
№ п/п	Наименование характеристики			Значение характеристики				
1	2			3				

1	2	3
1.	Адрес земельного участка	—
1.1.	Сведения о местоположении земельного участка (при отсутствии адреса) в структурированном в соответствии с федеральной информационной адресной системой виде	215800, Российская Федерация, Смоленская область, Ярцевский р-н, Ярцево г, Кольцевая ул
1.2.	Дополнительные сведения о местоположении земельного участка	—
2.	Площадь земельного участка $\pm$ величина погрешности определения (вычисления) площади ( $P \pm \Delta P$ ), м <sup>2</sup>	1 200 $\pm$ 12,00
3.	Формула, примененная для вычисления предельной погрешности определения площади земельного участка, с подставленными значениями и итоговые (вычисленные) значения	$3,5*0,10*\sqrt{(1\ 200,00)} = 12$
4.	Площадь земельного участка согласно сведениям Единого государственного реестра недвижимости (Ркад), м <sup>2</sup>	1 200,00
5.	Оценка расхождения Р и Ркад ( $P - P_{кад}$ ), м <sup>2</sup>	0
6.	Предельный минимальный и максимальный размеры земельного участка ( $P_{мин}$ и $P_{макс}$ ), м <sup>2</sup>	— —
7.	Кадастровый или иной государственный учетный номер (инвентарный) здания, сооружения, объекта незавершенного строительства, расположенного на земельном участке	—
8.	Вид (виды) разрешенного использования	для индивидуального жилищного строительства
8.1.	Дополнительные сведения об использовании земельного участка	—
9.	Сведения о земельных участках (землях общего пользования, территории общего пользования), посредством которых обеспечивается доступ	Земли общего пользования
10.	Иные сведения	—
<b>4. Пояснения к сведениям об уточняемом земельном участке с кадастровым номером</b>		<b>67:25:0010417:295 :</b>
1.	—	

1. Сведения о характерных точках границ уточняемого земельного участка с кадастровым номером					67:25:0010417:292		
Система координат					МСК-67, зона 1		
					Зона № 1		
Обозначение характерных точек границ	Координаты, м				Метод определения координат	Формулы, примененные для расчета средней квадратической погрешности определения координат характерных точек границ (Mt), с подставленными в такие формулы значениями и итоговые (вычисленные) значения Mt, м	Описание закрепления точки
	содержатся в Едином государственном реестре недвижимости		определены в результате выполнения комплексных кадастровых работ				
	X	Y	X	Y			
1	2	3	4	5	6	7	8
1	492 083,15	1 266 633,59	492 083,15	1 266 633,59	—	0,10	Закрепление отсутствует
2	492 071,75	1 266 649,98	492 071,75	1 266 649,98			—
н 1	492 061,64	1 266 619,98	492 061,64	1 266 619,98			
1	492 083,15	1 266 633,59	492 083,15	1 266 633,59			Закрепление отсутствует
2. Сведения о частях границ уточняемого земельного участка с кадастровым номером					67:25:0010417:292		
Обозначение части границ		Горизонтальное проложение (S), м	Описание прохождения части границ		Сведения о согласовании местоположения границ (согласовано/спорное)		
от т.	до т.						
1	2	3	4		5		
1	2	19,96	—		согласовано		
2	н 1	31,66					
н 1	1	25,45					
3. Сведения о характеристиках уточняемого земельного участка с кадастровым номером					67:25:0010417:292		
№ п/п	Наименование характеристики				Значение характеристики		
1	2				3		
1.	Адрес земельного участка				—		
1.1.	Сведения о местоположении земельного участка (при отсутствии адреса) в структурированном в соответствии с федеральной информационной адресной системой виде				215800, Российская Федерация, Смоленская область, Ярцевский р-н, Ярцево г, Молодежная ул		
1.2.	Дополнительные сведения о местоположении земельного участка				—		
2.	Площадь земельного участка ± величина погрешности определения (вычисления) площади (P ± ΔP), м²				254 ± 6,00		

1	2				3		
3.	Формула, примененная для вычисления предельной погрешности определения площади земельного участка, с подставленными значениями и итоговые (вычисленные) значения				3,5*0,10*√(254,00) = 6		
4.	Площадь земельного участка согласно сведениям Единого государственного реестра недвижимости (Ркад), м²				254,00		
5.	Оценка расхождения Р и Ркад (Р - Ркад), м²				0		
6.	Предельный минимальный и максимальный размеры земельного участка (Рмин и Рмакс), м²				— —		
7.	Кадастровый или иной государственный учетный номер (инвентарный) здания, сооружения, объекта незавершенного строительства, расположенного на земельном участке				—		
8.	Вид (виды) разрешенного использования				малоэтажная жилая застройка (для ведения огородничества)		
8.1.	Дополнительные сведения об использовании земельного участка				—		
9.	Сведения о земельных участках (землях общего пользования, территории общего пользования), посредством которых обеспечивается доступ				Земли общего пользования		
10.	Иные сведения				—		
4. Пояснения к сведениям об уточняемом земельном участке с кадастровым номером					67:25:0010417:292 :		
1.	—						
1. Сведения о характерных точках границ уточняемого земельного участка с кадастровым номером					67:25:0010417:290 :		
Система координат МСК-67, зона 1					Зона № 1		
Обозначение характерных точек границ	Координаты, м				Метод определения координат	Формулы, примененные для расчета средней квадратической погрешности определения координат характерных точек границ (Mt), с подставленными в такие формулы значениями и итоговые (вычисленные) значения Mt, м	Описание закрепления точки
	содержатся в Едином государственном реестре недвижимости		определены в результате выполнения комплексных кадастровых работ				
	X	Y	X	Y			
1	2	3	4	5	6	7	8
н 1	492 244,17	1 266 644,40	492 244,17	1 266 644,40	—	0,10	—
н 2	492 236,87	1 266 658,42	492 236,87	1 266 658,42			
1	492 214,17	1 266 646,73	492 214,17	1 266 646,73			

1	2	3	4	5	6	7	8
н 3	492 221,09	1 266 633,64	492 221,09	1 266 633,64	—	0,10	—
н 1	492 244,17	1 266 644,40	492 244,17	1 266 644,40			
2. Сведения о частях границ уточняемого земельного участка с кадастровым номером					67:25:0010417:290 :		
Обозначение части границ		Горизонтальное проложение (S), м	Описание прохождения части границ	Сведения о согласовании местоположения границ (согласовано/спорное)			
от т.	до т.						
1	2	3	4	5			
н 1	н 2	15,81	—	согласовано			
н 2	1	25,53					
1	н 3	14,81					
н 3	н 1	25,46					
3. Сведения о характеристиках уточняемого земельного участка с кадастровым номером					67:25:0010417:290 :		
№ п/п	Наименование характеристики			Значение характеристики			
1	2			3			
1.	Адрес земельного участка			—			
1.1.	Сведения о местоположении земельного участка (при отсутствии адреса) в структурированном в соответствии с федеральной информационной адресной системой виде			215800, Российская Федерация, Смоленская область, Ярцевский р-н, Ярцево г, Кольцевая ул			
1.2.	Дополнительные сведения о местоположении земельного участка			—			
2.	Площадь земельного участка ± величина погрешности определения (вычисления) площади (Р ± ΔР), м²			390 ± 7,00			
3.	Формула, примененная для вычисления предельной погрешности определения площади земельного участка, с подставленными значениями и итоговые (вычисленные) значения			3,5*0,10*√(390,00) = 7			
4.	Площадь земельного участка согласно сведениям Единого государственного реестра недвижимости (Ркад), м²			390,00			
5.	Оценка расхождения Р и Ркад (Р - Ркад), м²			0			
6.	Предельный минимальный и максимальный размеры земельного участка (Рмин и Рмакс), м²			— —			
7.	Кадастровый или иной государственный учетный номер (инвентарный) здания, сооружения, объекта незавершенного строительства, расположенного на земельном участке			—			
8.	Вид (виды) разрешенного использования			для расширения территории индивидуального жилого дома			

1	2				3		
8.1.	Дополнительные сведения об использовании земельного участка				—		
9.	Сведения о земельных участках (землях общего пользования, территории общего пользования), посредством которых обеспечивается доступ				Земли общего пользования		
10.	Иные сведения				—		
4. Пояснения к сведениям об уточняемом земельном участке с кадастровым номером					67:25:0010417:290 :		
1.	—						
1. Сведения о характерных точках границ уточняемого земельного участка с кадастровым номером					67:25:0010417:289 :		
Система координат					МСК-67, зона 1		Зона № 1
Обозначение характерных точек границ	Координаты, м				Метод определения координат	Формулы, примененные для расчета средней квадратической погрешности определения координат характерных точек границ (Mt), с подставленными в такие формулы значениями и итоговые (вычисленные) значения Mt, м	Описание закрепления точки
	содержатся в Едином государственном реестре недвижимости		определены в результате выполнения комплексных кадастровых работ				
	X	Y	X	Y			
1	2	3	4	5	6	7	8
1	492 096,41	1 266 642,74	492 096,41	1 266 642,74	—	0,10	Закрепление отсутствует
2	492 092,34	1 266 648,51	492 092,34	1 266 648,51			—
н 1	492 080,40	1 266 666,11	492 080,40	1 266 666,11			
2	492 071,75	1 266 649,98	492 071,75	1 266 649,98			Закрепление отсутствует
1	492 083,15	1 266 633,59	492 083,15	1 266 633,59			
1	492 096,41	1 266 642,74	492 096,41	1 266 642,74			
2. Сведения о частях границ уточняемого земельного участка с кадастровым номером					67:25:0010417:289 :		
Обозначение части границ		Горизонтальное проложение (S), м	Описание прохождения части границ		Сведения о согласовании местоположения границ (согласовано/спорное)		
от т.	до т.						
1	2	3	4		5		
1	2	7,06	—		согласовано		
2	н 1	21,27					
н 1	2	18,30					
2	1	19,96					
1	1	16,11					

3. Сведения о характеристиках уточняемого земельного участка с кадастровым номером 67:25:0010417:289 :		
№ п/п	Наименование характеристики	Значение характеристики
1	2	3
1.	Адрес земельного участка	—
1.1.	Сведения о местоположении земельного участка (при отсутствии адреса) в структурированном в соответствии с федеральной информационной адресной системой виде	215800, Российская Федерация, Смоленская область, Ярцевский р-н, Ярцево г, Кольцевая ул
1.2.	Дополнительные сведения о местоположении земельного участка	—
2.	Площадь земельного участка ± величина погрешности определения (вычисления) площади ( $P \pm \Delta P$ ), м²	$390 \pm 7,00$
3.	Формула, примененная для вычисления предельной погрешности определения площади земельного участка, с подставленными значениями и итоговые (вычисленные) значения	$3,5*0,10*\sqrt{(390,00)} = 7$
4.	Площадь земельного участка согласно сведениям Единого государственного реестра недвижимости (Ркад), м²	390,00
5.	Оценка расхождения Р и Ркад ( $P - P_{кад}$ ), м²	0
6.	Предельный минимальный и максимальный размеры земельного участка ( $P_{мин}$ и $P_{макс}$ ), м²	— —
7.	Кадастровый или иной государственный учетный номер (инвентарный) здания, сооружения, объекта незавершенного строительства, расположенного на земельном участке	—
8.	Вид (виды) разрешенного использования	для расширения территории индивидуального жилого дома
8.1.	Дополнительные сведения об использовании земельного участка	—
9.	Сведения о земельных участках (землях общего пользования, территории общего пользования), посредством которых обеспечивается доступ	Земли общего пользования
10.	Иные сведения	—
4. Пояснения к сведениям об уточняемом земельном участке с кадастровым номером 67:25:0010417:289 :		
1.	—	

1. Сведения о характерных точках границ уточняемого земельного участка с кадастровым номером					67:25:0010417:288		
Система координат		МСК-67, зона 1			Зона № 1		
Обозначение характерных точек границ	Координаты, м				Метод определения координат	Формулы, примененные для расчета средней квадратической погрешности определения координат характерных точек границ (Mt), с подставленными в такие формулы значениями и итоговые (вычисленные) значения Mt, м	Описание закрепления точки
	содержатся в Едином государственном реестре недвижимости		определены в результате выполнения комплексных кадастровых работ				
	X	Y	X	Y			
1	2	3	4	5	6	7	8
н 1	492 066,97	1 266 581,44	492 066,97	1 266 581,44	—	0,10	Временный межевой знак
н 2	492 073,70	1 266 587,52	492 073,70	1 266 587,52			
н 3	492 074,92	1 266 588,12	492 074,92	1 266 588,12			
н 4	492 079,43	1 266 591,61	492 079,43	1 266 591,61			
н 5	492 084,92	1 266 596,98	492 084,92	1 266 596,98			
1	492 090,60	1 266 601,33	492 090,60	1 266 601,33			Закрепление отсутствует
2	492 074,39	1 266 622,92	492 074,39	1 266 622,92			
н 6	492 072,88	1 266 622,56	492 072,88	1 266 622,56			Временный межевой знак
н 7	492 057,63	1 266 613,14	492 057,63	1 266 613,14			
н 8	492 050,22	1 266 600,58	492 050,22	1 266 600,58			
н 1	492 066,97	1 266 581,44	492 066,97	1 266 581,44			
2. Сведения о частях границ уточняемого земельного участка с кадастровым номером					67:25:0010417:288		
Обозначение части границ		Горизонтальное проложение (S), м	Описание прохождения части границ	Сведения о согласовании местоположения границ (согласовано/спорное)			
от т.	до т.						
1	2	3	4	5			
н 1	н 2	9,07	—	согласовано			
н 2	н 3	1,36					
н 3	н 4	5,70					
н 4	н 5	7,68					
н 5	1	7,15					
1	2	27,00					
2	н 6	1,55					
н 6	н 7	17,92					



1	2	3	4	5
н 7	н 8	14,58	—	согласовано
н 8	н 1	25,43		
3. Сведения о характеристиках уточняемого земельного участка с кадастровым номером				67:25:0010417:288 :
№ п/п	Наименование характеристики		Значение характеристики	
1	2		3	
1.	Адрес земельного участка		—	
1.1.	Сведения о местоположении земельного участка (при отсутствии адреса) в структурированном в соответствии с федеральной информационной адресной системой виде		215800, Российская Федерация, Смоленская область, Ярцевский р-н, Ярцево г, Молодежная ул, д 3	
1.2.	Дополнительные сведения о местоположении земельного участка		—	
2.	Площадь земельного участка ± величина погрешности определения (вычисления) площади (P ± ΔP), м²		906 ± 11,00	
3.	Формула, примененная для вычисления предельной погрешности определения площади земельного участка, с подставленными значениями и итоговые (вычисленные) значения		3,5*0,10*√(906,00) = 11	
4.	Площадь земельного участка согласно сведениям Единого государственного реестра недвижимости (Ркад), м²		906,00	
5.	Оценка расхождения Р и Ркад (Р - Ркад), м²		0	
6.	Предельный минимальный и максимальный размеры земельного участка (Рмин и Рмакс), м²		— —	
7.	Кадастровый или иной государственный учетный номер (инвентарный) здания, сооружения, объекта незавершенного строительства, расположенного на земельном участке		—	
8.	Вид (виды) разрешенного использования		для строительства индивидуального жилого дома	
8.1.	Дополнительные сведения об использовании земельного участка		—	
9.	Сведения о земельных участках (землях общего пользования, территории общего пользования), посредством которых обеспечивается доступ		Земли общего пользования	
10.	Иные сведения		—	
4. Пояснения к сведениям об уточняемом земельном участке с кадастровым номером				67:25:0010417:288 :
1.	—			

1. Сведения о характерных точках границ уточняемого земельного участка с кадастровым номером

67:25:0010417:272

:

Система координат

МСК-67, зона 1

Зона №

1

Обоз- начение харак- терных точек границ	Координаты, м				Метод определения координат	Формулы, примененные для расчета средней квадратической погрешности определения координат характерных точек границ (Mt), с подставленными в такие формулы значениями и итоговые (вычисленные) значения Mt, м	Описание закрепления точки
	содержатся в Едином государственном реестре недвижимости		определены в результате выполнения комплексных кадастровых работ				
	X	Y	X	Y			
1	2	3	4	5	6	7	8
н 1	491 913,22	1 266 793,87	491 913,22	1 266 793,87	—	0,10	Закрепление отсутствует
н 2	491 917,06	1 266 830,42	491 917,06	1 266 830,42			
1	491 899,48	1 266 833,07	491 899,48	1 266 833,07			Долговременный межевой знак
2	491 884,59	1 266 836,36	491 884,59	1 266 836,36			
н 3	491 882,03	1 266 797,92	491 882,03	1 266 797,92			Закрепление отсутствует
н 1	491 913,22	1 266 793,87	491 913,22	1 266 793,87			

2. Сведения о частях границ уточняемого земельного участка с кадастровым номером

67:25:0010417:272

:

Обозначение части границ		Горизонтальное проложение (S), м	Описание прохождения части границ	Сведения о согласовании местоположения границ (согласовано/спорное)
от т.	до т.			
1	2	3	4	5
н 1	н 2	36,75	—	согласовано
н 2	1	17,78		
1	2	15,25		
2	н 3	38,53		
н 3	н 1	31,45		

3. Сведения о характеристиках уточняемого земельного участка с кадастровым номером

67:25:0010417:272

:

№ п/п	Наименование характеристики	Значение характеристики
1	2	3

1	2	3
1.	Адрес земельного участка	—
1.1.	Сведения о местоположении земельного участка (при отсутствии адреса) в структурированном в соответствии с федеральной информационной адресной системой виде	215800, Российская Федерация, Смоленская область, Ярцевский р-н, Ярцево г, Железнодорожная ул
1.2.	Дополнительные сведения о местоположении земельного участка	—
2.	Площадь земельного участка $\pm$ величина погрешности определения (вычисления) площади ( $P \pm \Delta P$ ), м <sup>2</sup>	1 200 $\pm$ 12,00
3.	Формула, примененная для вычисления предельной погрешности определения площади земельного участка, с подставленными значениями и итоговые (вычисленные) значения	$3,5*0,10*\sqrt{(1\ 200,00)} = 12$
4.	Площадь земельного участка согласно сведениям Единого государственного реестра недвижимости (Ркад), м <sup>2</sup>	1 200,00
5.	Оценка расхождения Р и Ркад ( $P - P_{кад}$ ), м <sup>2</sup>	0
6.	Предельный минимальный и максимальный размеры земельного участка ( $P_{мин}$ и $P_{макс}$ ), м <sup>2</sup>	— —
7.	Кадастровый или иной государственный учетный номер (инвентарный) здания, сооружения, объекта незавершенного строительства, расположенного на земельном участке	—
8.	Вид (виды) разрешенного использования	для индивидуального жилищного строительства
8.1.	Дополнительные сведения об использовании земельного участка	—
9.	Сведения о земельных участках (землях общего пользования, территории общего пользования), посредством которых обеспечивается доступ	Земли общего пользования
10.	Иные сведения	—
<b>4. Пояснения к сведениям об уточняемом земельном участке с кадастровым номером</b>		<b>67:25:0010417:272 :</b>
1.	—	

1. Сведения о характерных точках границ уточняемого земельного участка с кадастровым номером

67:25:0010417:115

:

Система координат

МСК-67, зона 1

Зона №

1

Обоз- начение харак- терных точек границ	Координаты, м				Метод определения координат	Формулы, примененные для расчета средней квадратической погрешности определения координат характерных точек границ (Mt), с подставленными в такие формулы значениями и итоговые (вычисленные) значения Mt, м	Описание закрепления точки
	содержатся в Едином государственном реестре недвижимости		определены в результате выполнения комплексных кадастровых работ				
	X	Y	X	Y			
1	2	3	4	5	6	7	8
1	492 014,98	1 266 892,25	492 014,98	1 266 892,25	—	0,10	—
3	492 022,58	1 266 921,28	492 022,58	1 266 921,28			
1	492 025,11	1 266 930,93	492 025,11	1 266 930,93			
2	491 996,08	1 266 938,54	491 996,08	1 266 938,54			
26	491 985,96	1 266 899,83	491 985,96	1 266 899,83			
1	492 014,98	1 266 892,25	492 014,98	1 266 892,25			

2. Сведения о частях границ уточняемого земельного участка с кадастровым номером

67:25:0010417:115

:

Обозначение части границ		Горизонтальное проложение (S), м	Описание прохождения части границ	Сведения о согласовании местоположения границ (согласовано/спорное)
от т.	до т.			
1	2	3	4	5
1	3	30,01	—	согласовано
3	1	9,98		
1	2	30,01		
2	26	40,01		
26	1	29,99		

3. Сведения о характеристиках уточняемого земельного участка с кадастровым номером

67:25:0010417:115

:

№ п/п	Наименование характеристики	Значение характеристики
1	2	3

1	2	3
1.	Адрес земельного участка	—
1.1.	Сведения о местоположении земельного участка (при отсутствии адреса) в структурированном в соответствии с федеральной информационной адресной системой виде	Российская Федерация, Смоленская область, Ярцевский р-н, Ярцево г, Кольцевая ул
1.2.	Дополнительные сведения о местоположении земельного участка	—
2.	Площадь земельного участка $\pm$ величина погрешности определения (вычисления) площади ( $P \pm \Delta P$ ), м <sup>2</sup>	1 200 $\pm$ 12,00
3.	Формула, примененная для вычисления предельной погрешности определения площади земельного участка, с подставленными значениями и итоговые (вычисленные) значения	$3,5 \cdot 0,10 \cdot \sqrt{(1\ 200,00)} = 12$
4.	Площадь земельного участка согласно сведениям Единого государственного реестра недвижимости (Ркад), м <sup>2</sup>	1 200,00
5.	Оценка расхождения Р и Ркад ( $P - P_{\text{кад}}$ ), м <sup>2</sup>	0
6.	Предельный минимальный и максимальный размеры земельного участка ( $P_{\text{мин}}$ и $P_{\text{макс}}$ ), м <sup>2</sup>	— —
7.	Кадастровый или иной государственный учетный номер (инвентарный) здания, сооружения, объекта незавершенного строительства, расположенного на земельном участке	—
8.	Вид (виды) разрешенного использования	Для индивидуального жилищного строительства
8.1.	Дополнительные сведения об использовании земельного участка	—
9.	Сведения о земельных участках (землях общего пользования, территории общего пользования), посредством которых обеспечивается доступ	Земли общего пользования
10.	Иные сведения	—
<b>4. Пояснения к сведениям об уточняемом земельном участке с кадастровым номером</b>		<b>67:25:0010417:115 :</b>
1.	—	

1. Сведения о характерных точках границ уточняемого земельного участка с кадастровым номером

67:25:0010417:114

:

Система координат

МСК-67, зона 1

Зона №

1

Обоз- начение харак- терных точек границ	Координаты, м				Метод определения координат	Формулы, примененные для расчета средней квадратической погрешности определения координат характерных точек границ (Mt), с подставленными в такие формулы значениями и итоговые (вычисленные) значения Mt, м	Описание закрепления точки
	содержатся в Едином государственном реестре недвижимости		определены в результате выполнения комплексных кадастровых работ				
	X	Y	X	Y			
1	2	3	4	5	6	7	8
580	491 977,00	1 266 570,22	491 977,00	1 266 570,22	—	0,30	—
581	491 955,51	1 266 570,93	491 955,51	1 266 570,93			
864	491 955,93	1 266 593,19	491 955,93	1 266 593,19			
252	491 955,98	1 266 595,74	491 955,98	1 266 595,74			
825	491 952,95	1 266 596,35	491 952,95	1 266 596,35			
824	491 929,94	1 266 597,07	491 929,94	1 266 597,07			
865	491 930,11	1 266 595,42	491 930,11	1 266 595,42			
867	491 933,94	1 266 558,85	491 933,94	1 266 558,85			
868	491 944,76	1 266 558,43	491 944,76	1 266 558,43			
866	491 976,31	1 266 555,90	491 976,31	1 266 555,90			
580	491 977,00	1 266 570,22	491 977,00	1 266 570,22			Закрепление отсутствует
					—		

2. Сведения о частях границ уточняемого земельного участка с кадастровым номером

67:25:0010417:114

:

Обозначение части границ		Горизонтальное проложение (S), м	Описание прохождения части границ	Сведения о согласовании местоположения границ (согласовано/спорное)
от т.	до т.			
1	2	3	4	5
580	581	21,50	—	согласовано
581	864	22,26		
864	252	2,55		
252	825	3,09		
825	824	23,02		
824	865	1,66		
865	867	36,77		
867	868	10,83		

1	2	3	4	5
868	866	31,65	—	согласовано
866	580	14,34		

**3. Сведения о характеристиках уточняемого земельного участка с кадастровым номером** 67:25:0010417:114 :

№ п/п	Наименование характеристики	Значение характеристики
1	2	3
1.	Адрес земельного участка	—
1.1.	Сведения о местоположении земельного участка (при отсутствии адреса) в структурированном в соответствии с федеральной информационной адресной системой виде	Российская Федерация, Смоленская область, Ярцевский р-н, Ярцево г, Текстильщиков ул
1.2.	Дополнительные сведения о местоположении земельного участка	—
2.	Площадь земельного участка ± величина погрешности определения (вычисления) площади ( $P \pm \Delta P$ ), м <sup>2</sup>	1 200 ± 12,00
3.	Формула, примененная для вычисления предельной погрешности определения площади земельного участка, с подставленными значениями и итоговые (вычисленные) значения	$3,5*0,10*\sqrt{(1\ 200,00)} = 12$
4.	Площадь земельного участка согласно сведениям Единого государственного реестра недвижимости (Ркад), м <sup>2</sup>	1 200,00
5.	Оценка расхождения Р и Ркад ( $P - P_{кад}$ ), м <sup>2</sup>	0
6.	Предельный минимальный и максимальный размеры земельного участка (Рмин и Рмакс), м <sup>2</sup>	— —
7.	Кадастровый или иной государственный учетный номер (инвентарный) здания, сооружения, объекта незавершенного строительства, расположенного на земельном участке	—
8.	Вид (виды) разрешенного использования	для индивидуального жилищного строительства
8.1.	Дополнительные сведения об использовании земельного участка	—
9.	Сведения о земельных участках (землях общего пользования, территории общего пользования), посредством которых обеспечивается доступ	Земли общего пользования
10.	Иные сведения	—

**4. Пояснения к сведениям об уточняемом земельном участке с кадастровым номером** 67:25:0010417:114 :

1.	—
----	---

1. Сведения о характерных точках границ уточняемого земельного участка с кадастровым номером

67:25:0010417:113

:

Система координат

МСК-67, зона 1

Зона №

1

Обоз- начение харак- терных точек границ	Координаты, м				Метод определения координат	Формулы, примененные для расчета средней квадратической погрешности определения координат характерных точек границ (Mt), с подставленными в такие формулы значениями и итоговые (вычисленные) значения Mt, м	Описание закрепления точки
	содержатся в Едином государственном реестре недвижимости		определены в результате выполнения комплексных кадастровых работ				
	X	Y	X	Y			
1	2	3	4	5	6	7	8
26	491 985,96	1 266 899,83	491 985,96	1 266 899,83	—	0,10	—
861	491 970,77	1 266 841,78	491 970,77	1 266 841,78		0,30	
862	492 028,82	1 266 826,59	492 028,82	1 266 826,59			
2	492 044,01	1 266 884,64	492 044,01	1 266 884,64			
1	492 014,98	1 266 892,25	492 014,98	1 266 892,25		0,10	
26	491 985,96	1 266 899,83	491 985,96	1 266 899,83			

2. Сведения о частях границ уточняемого земельного участка с кадастровым номером

67:25:0010417:113

:

Обозначение части границ		Горизонтальное проложение (S), м	Описание прохождения части границ	Сведения о согласовании местоположения границ (согласовано/спорное)
от т.	до т.			
1	2	3	4	5
26	861	60,00	—	согласовано
861	862	60,00		
862	2	60,00		
2	1	30,01		
1	26	29,99		

3. Сведения о характеристиках уточняемого земельного участка с кадастровым номером

67:25:0010417:113

:

№ п/п	Наименование характеристики	Значение характеристики
1	2	3



1	2	3
1.	Адрес земельного участка	—
1.1.	Сведения о местоположении земельного участка (при отсутствии адреса) в структурированном в соответствии с федеральной информационной адресной системой виде	Российская Федерация, Смоленская область, Ярцевский р-н, Ярцево г, Кольцевая ул
1.2.	Дополнительные сведения о местоположении земельного участка	—
2.	Площадь земельного участка $\pm$ величина погрешности определения (вычисления) площади ( $P \pm \Delta P$ ), м <sup>2</sup>	$3\,601 \pm 21,00$
3.	Формула, примененная для вычисления предельной погрешности определения площади земельного участка, с подставленными значениями и итоговые (вычисленные) значения	$3,5*0,10*\sqrt{(3\,601,00)} = 21$
4.	Площадь земельного участка согласно сведениям Единого государственного реестра недвижимости (Ркад), м <sup>2</sup>	3 600,00
5.	Оценка расхождения Р и Ркад ( $P - P_{\text{кад}}$ ), м <sup>2</sup>	1
6.	Предельный минимальный и максимальный размеры земельного участка ( $P_{\text{мин}}$ и $P_{\text{макс}}$ ), м <sup>2</sup>	— —
7.	Кадастровый или иной государственный учетный номер (инвентарный) здания, сооружения, объекта незавершенного строительства, расположенного на земельном участке	—
8.	Вид (виды) разрешенного использования	для строительства артезианской скважины
8.1.	Дополнительные сведения об использовании земельного участка	—
9.	Сведения о земельных участках (землях общего пользования, территории общего пользования), посредством которых обеспечивается доступ	Земли общего пользования
10.	Иные сведения	—
<b>4. Пояснения к сведениям об уточняемом земельном участке с кадастровым номером</b>		<b>67:25:0010417:113 :</b>
1.	—	

1. Сведения о характерных точках границ уточняемого земельного участка с кадастровым номером

67:25:0010417:112

:

Система координат

МСК-67, зона 1

Зона №

1

Обоз- начение харак- терных точек границ	Координаты, м				Метод определения координат	Формулы, примененные для расчета средней квадратической погрешности определения координат характерных точек границ (Mt), с подставленными в такие формулы значениями и итоговые (вычисленные) значения Mt, м	Описание закрепления точки
	содержатся в Едином государственном реестре недвижимости		определены в результате выполнения комплексных кадастровых работ				
	X	Y	X	Y			
1	2	3	4	5	6	7	8
856	491 889,87	1 266 724,00	491 889,87	1 266 724,00	—	0,30	—
857	491 889,70	1 266 719,65	491 889,70	1 266 719,65			
858	491 891,59	1 266 689,33	491 891,59	1 266 689,33			
859	491 902,27	1 266 689,78	491 902,27	1 266 689,78			
852	491 908,52	1 266 690,05	491 908,52	1 266 690,05			
853	491 905,96	1 266 739,33	491 905,96	1 266 739,33			
854	491 900,78	1 266 738,20	491 900,78	1 266 738,20			
855	491 888,47	1 266 735,53	491 888,47	1 266 735,53			
856	491 889,87	1 266 724,00	491 889,87	1 266 724,00			

2. Сведения о частях границ уточняемого земельного участка с кадастровым номером

67:25:0010417:112

:

Обозначение части границ		Горизонтальное проложение (S), м	Описание прохождения части границ	Сведения о согласовании местоположения границ (согласовано/спорное)
от т.	до т.			
1	2	3	4	5
856	857	4,35	—	согласовано
857	858	30,38		
858	859	10,69		
859	852	6,26		
852	853	49,35		
853	854	5,30		
854	855	12,60		
855	856	11,61		

3. Сведения о характеристиках уточняемого земельного участка с кадастровым номером

67:25:0010417:112

:

№ п/п	Наименование характеристики	Значение характеристики
-------	-----------------------------	-------------------------

1	2	3
1.	Адрес земельного участка	—
1.1.	Сведения о местоположении земельного участка (при отсутствии адреса) в структурированном в соответствии с федеральной информационной адресной системой виде	Российская Федерация, Смоленская область, Ярцевский р-н, Ярцево г, Текстильщиков ул
1.2.	Дополнительные сведения о местоположении земельного участка	—
2.	Площадь земельного участка $\pm$ величина погрешности определения (вычисления) площади ( $P \pm \Delta P$ ), м <sup>2</sup>	$820 \pm 10,00$
3.	Формула, примененная для вычисления предельной погрешности определения площади земельного участка, с подставленными значениями и итоговые (вычисленные) значения	$3,5*0,10*\sqrt{(820,00)} = 10$
4.	Площадь земельного участка согласно сведениям Единого государственного реестра недвижимости (Ркад), м <sup>2</sup>	820,00
5.	Оценка расхождения Р и Ркад ( $P - P_{кад}$ ), м <sup>2</sup>	0
6.	Предельный минимальный и максимальный размеры земельного участка (Рмин и Рмакс), м <sup>2</sup>	— —
7.	Кадастровый или иной государственный учетный номер (инвентарный) здания, сооружения, объекта незавершенного строительства, расположенного на земельном участке	—
8.	Вид (виды) разрешенного использования	для индивидуального жилищного строительства
8.1.	Дополнительные сведения об использовании земельного участка	—
9.	Сведения о земельных участках (землях общего пользования, территории общего пользования), посредством которых обеспечивается доступ	Земли общего пользования
10.	Иные сведения	—
<b>4. Пояснения к сведениям об уточняемом земельном участке с кадастровым номером</b>		<b>67:25:0010417:112 :</b>
1.	—	

1. Сведения о характерных точках границ уточняемого земельного участка с кадастровым номером

67:25:0010417:111

:

Система координат

МСК-67, зона 1

Зона №

1

Обоз- начение харак- терных точек границ	Координаты, м				Метод определения координат	Формулы, примененные для расчета средней квадратической погрешности определения координат характерных точек границ (Mt), с подставленными в такие формулы значениями и итоговые (вычисленные) значения Mt, м	Описание закрепления точки
	содержатся в Едином государственном реестре недвижимости		определены в результате выполнения комплексных кадастровых работ				
	X	Y	X	Y			
1	2	3	4	5	6	7	8
215	492 252,69	1 266 588,31	492 252,69	1 266 588,31	—	0,30	—
214	492 254,77	1 266 584,37	492 254,77	1 266 584,37			
791	492 285,55	1 266 599,01	492 285,55	1 266 599,01			
789	492 295,22	1 266 603,94	492 295,22	1 266 603,94			
8	492 288,31	1 266 621,31	492 288,31	1 266 621,31		0,10	Закрепление отсутствует
3	492 269,10	1 266 613,49	492 269,10	1 266 613,49			
216	492 246,14	1 266 604,46	492 246,14	1 266 604,46		0,30	—
215	492 252,69	1 266 588,31	492 252,69	1 266 588,31			

2. Сведения о частях границ уточняемого земельного участка с кадастровым номером

67:25:0010417:111

:

Обозначение части границ		Горизонтальное проложение (S), м	Описание прохождения части границ	Сведения о согласовании местоположения границ (согласовано/спорное)
от т.	до т.			
1	2	3	4	5
215	214	4,46	—	согласовано
214	791	34,08		
791	789	10,85		
789	8	18,69		
8	3	20,74		
3	216	24,67		
216	215	17,43		

3. Сведения о характеристиках уточняемого земельного участка с кадастровым номером

67:25:0010417:111

:

№ п/п	Наименование характеристики	Значение характеристики
1	2	3

1	2	3
1.	Адрес земельного участка	—
1.1.	Сведения о местоположении земельного участка (при отсутствии адреса) в структурированном в соответствии с федеральной информационной адресной системой виде	Российская Федерация, Смоленская область, Ярцевский р-н, Ярцево г, Энгельса ул
1.2.	Дополнительные сведения о местоположении земельного участка	—
2.	Площадь земельного участка $\pm$ величина погрешности определения (вычисления) площади ( $P \pm \Delta P$ ), м <sup>2</sup>	921 $\pm$ 11,00
3.	Формула, примененная для вычисления предельной погрешности определения площади земельного участка, с подставленными значениями и итоговые (вычисленные) значения	$3,5*0,10*\sqrt{(921,00)} = 11$
4.	Площадь земельного участка согласно сведениям Единого государственного реестра недвижимости (Ркад), м <sup>2</sup>	921,00
5.	Оценка расхождения Р и Ркад ( $P - P_{кад}$ ), м <sup>2</sup>	0
6.	Предельный минимальный и максимальный размеры земельного участка ( $P_{мин}$ и $P_{макс}$ ), м <sup>2</sup>	— —
7.	Кадастровый или иной государственный учетный номер (инвентарный) здания, сооружения, объекта незавершенного строительства, расположенного на земельном участке	—
8.	Вид (виды) разрешенного использования	Для индивидуального жилищного строительства
8.1.	Дополнительные сведения об использовании земельного участка	—
9.	Сведения о земельных участках (землях общего пользования, территории общего пользования), посредством которых обеспечивается доступ	Земли общего пользования
10.	Иные сведения	—
<b>4. Пояснения к сведениям об уточняемом земельном участке с кадастровым номером</b>		<b>67:25:0010417:111 :</b>
1.	—	

1. Сведения о характерных точках границ уточняемого земельного участка с кадастровым номером

67:25:0010417:110

:

Система координат

МСК-67, зона 1

Зона №

1

Обоз- начение харак- терных точек границ	Координаты, м				Метод определения координат	Формулы, примененные для расчета средней квадратической погрешности определения координат характерных точек границ (Mt), с подставленными в такие формулы значениями и итоговые (вычисленные) значения Mt, м	Описание закрепления точки
	содержатся в Едином государственном реестре недвижимости		определены в результате выполнения комплексных кадастровых работ				
	X	Y	X	Y			
1	2	3	4	5	6	7	8
165	491 987,07	1 266 694,14	491 987,07	1 266 694,14	—	0,30	—
6	491 988,65	1 266 693,34	491 988,65	1 266 693,34		0,10	
698	491 990,45	1 266 692,42	491 990,45	1 266 692,42		0,30	
699	492 015,66	1 266 735,65	492 015,66	1 266 735,65			
166	492 013,54	1 266 736,45	492 013,54	1 266 736,45			
165	491 987,07	1 266 694,14	491 987,07	1 266 694,14			

2. Сведения о частях границ уточняемого земельного участка с кадастровым номером

67:25:0010417:110

:

Обозначение части границ		Горизонтальное проложение (S), м	Описание прохождения части границ	Сведения о согласовании местоположения границ (согласовано/спорное)
от т.	до т.			
1	2	3	4	5
165	6	1,77	—	согласовано
6	698	2,02		
698	699	50,04		
699	166	2,27		
166	165	49,91		

3. Сведения о характеристиках уточняемого земельного участка с кадастровым номером

67:25:0010417:110

:

№ п/п	Наименование характеристики	Значение характеристики
1	2	3

1	2	3
1.	Адрес земельного участка	—
1.1.	Сведения о местоположении земельного участка (при отсутствии адреса) в структурированном в соответствии с федеральной информационной адресной системой виде	Российская Федерация, Смоленская область, Ярцевский р-н, Ярцево г, Кольцевая ул, д 72а
1.2.	Дополнительные сведения о местоположении земельного участка	—
2.	Площадь земельного участка $\pm$ величина погрешности определения (вычисления) площади ( $P \pm \Delta P$ ), м <sup>2</sup>	$150 \pm 4,00$
3.	Формула, примененная для вычисления предельной погрешности определения площади земельного участка, с подставленными значениями и итоговые (вычисленные) значения	$3,5*0,10*\sqrt{(150,00)} = 4$
4.	Площадь земельного участка согласно сведениям Единого государственного реестра недвижимости (Ркад), м <sup>2</sup>	150,00
5.	Оценка расхождения Р и Ркад ( $P - P_{кад}$ ), м <sup>2</sup>	0
6.	Предельный минимальный и максимальный размеры земельного участка ( $P_{мин}$ и $P_{макс}$ ), м <sup>2</sup>	— —
7.	Кадастровый или иной государственный учетный номер (инвентарный) здания, сооружения, объекта незавершенного строительства, расположенного на земельном участке	—
8.	Вид (виды) разрешенного использования	Под расширение территории индивидуального жилого дома
8.1.	Дополнительные сведения об использовании земельного участка	—
9.	Сведения о земельных участках (землях общего пользования, территории общего пользования), посредством которых обеспечивается доступ	Земли общего пользования
10.	Иные сведения	—
<b>4. Пояснения к сведениям об уточняемом земельном участке с кадастровым номером</b>		<b>67:25:0010417:110 :</b>
1.	—	

1. Сведения о характерных точках границ уточняемого земельного участка с кадастровым номером

67:25:0010417:109

:

Система координат

МСК-67, зона 1

Зона №

1

Обоз- начение харак- терных точек границ	Координаты, м				Метод определения координат	Формулы, примененные для расчета средней квадратической погрешности определения координат характерных точек границ (Mt), с подставленными в такие формулы значениями и итоговые (вычисленные) значения Mt, м	Описание закрепления точки
	содержатся в Едином государственном реестре недвижимости		определены в результате выполнения комплексных кадастровых работ				
	X	Y	X	Y			
1	2	3	4	5	6	7	8
678	492 001,01	1 266 730,45	492 001,01	1 266 730,45	—	0,30	—
677	491 994,87	1 266 732,72	491 994,87	1 266 732,72			
676	491 986,19	1 266 710,07	491 986,19	1 266 710,07			
675	491 980,81	1 266 698,66	491 980,81	1 266 698,66			
165	491 987,07	1 266 694,14	491 987,07	1 266 694,14			
680	492 008,45	1 266 728,31	492 008,45	1 266 728,31			
679	492 001,25	1 266 731,08	492 001,25	1 266 731,08			
678	492 001,01	1 266 730,45	492 001,01	1 266 730,45			

2. Сведения о частях границ уточняемого земельного участка с кадастровым номером

67:25:0010417:109

:

Обозначение части границ		Горизонтальное проложение (S), м	Описание прохождения части границ	Сведения о согласовании местоположения границ (согласовано/спорное)
от т.	до т.			
1	2	3	4	5
678	677	6,55	—	согласовано
677	676	24,26		
676	675	12,61		
675	165	7,72		
165	680	40,31		
680	679	7,71		
679	678	0,67		

3. Сведения о характеристиках уточняемого земельного участка с кадастровым номером

67:25:0010417:109

:

№ п/п	Наименование характеристики	Значение характеристики
1	2	3



1	2	3
1.	Адрес земельного участка	—
1.1.	Сведения о местоположении земельного участка (при отсутствии адреса) в структурированном в соответствии с федеральной информационной адресной системой виде	215800, Российская Федерация, Смоленская область, Ярцевский р-н, Ярцево г, Кольцевая ул, д 72, кв 1
1.2.	Дополнительные сведения о местоположении земельного участка	—
2.	Площадь земельного участка $\pm$ величина погрешности определения (вычисления) площади ( $P \pm \Delta P$ ), м <sup>2</sup>	$407 \pm 7,00$
3.	Формула, примененная для вычисления предельной погрешности определения площади земельного участка, с подставленными значениями и итоговые (вычисленные) значения	$3,5*0,10*\sqrt{(407,00)} = 7$
4.	Площадь земельного участка согласно сведениям Единого государственного реестра недвижимости (Ркад), м <sup>2</sup>	407,00
5.	Оценка расхождения Р и Ркад ( $P - P_{кад}$ ), м <sup>2</sup>	0
6.	Предельный минимальный и максимальный размеры земельного участка ( $P_{мин}$ и $P_{макс}$ ), м <sup>2</sup>	— —
7.	Кадастровый или иной государственный учетный номер (инвентарный) здания, сооружения, объекта незавершенного строительства, расположенного на земельном участке	—
8.	Вид (виды) разрешенного использования	Под частью индивидуального жилого дома
8.1.	Дополнительные сведения об использовании земельного участка	—
9.	Сведения о земельных участках (землях общего пользования, территории общего пользования), посредством которых обеспечивается доступ	Земли общего пользования
10.	Иные сведения	—
<b>4. Пояснения к сведениям об уточняемом земельном участке с кадастровым номером</b>		<b>67:25:0010417:109 :</b>
1.	—	

1. Сведения о характерных точках границ уточняемого земельного участка с кадастровым номером

67:25:0010417:108

:

Система координат

МСК-67, зона 1

Зона №

1

Обоз- начение харак- терных точек границ	Координаты, м				Метод определения координат	Формулы, примененные для расчета средней квадратической погрешности определения координат характерных точек границ (Mt), с подставленными в такие формулы значениями и итоговые (вычисленные) значения Mt, м	Описание закрепления точки
	содержатся в Едином государственном реестре недвижимости		определены в результате выполнения комплексных кадастровых работ				
	X	Y	X	Y			
1	2	3	4	5	6	7	8
140	491 991,49	1 266 740,25	491 991,49	1 266 740,25	—	0,10	—
141	491 979,69	1 266 713,06	491 979,69	1 266 713,06			
136	491 974,55	1 266 703,17	491 974,55	1 266 703,17			
675	491 980,81	1 266 698,66	491 980,81	1 266 698,66		0,30	
676	491 986,19	1 266 710,07	491 986,19	1 266 710,07			
677	491 994,87	1 266 732,72	491 994,87	1 266 732,72			
678	492 001,01	1 266 730,45	492 001,01	1 266 730,45			
679	492 001,25	1 266 731,08	492 001,25	1 266 731,08			
680	492 008,45	1 266 728,31	492 008,45	1 266 728,31			
166	492 013,54	1 266 736,45	492 013,54	1 266 736,45			
140	491 991,49	1 266 740,25	491 991,49	1 266 740,25			

2. Сведения о частях границ уточняемого земельного участка с кадастровым номером

67:25:0010417:108

:

Обозначение части границ		Горизонтальное проложение (S), м	Описание прохождения части границ	Сведения о согласовании местоположения границ (согласовано/спорное)
от т.	до т.			
1	2	3	4	5
140	141	29,64	—	согласовано
141	136	11,15		
136	675	7,72		
675	676	12,61		
676	677	24,26		
677	678	6,55		
678	679	0,67		
679	680	7,71		

1	2	3	4	5
680	166	9,60	—	согласовано
166	140	22,38		
3. Сведения о характеристиках уточняемого земельного участка с кадастровым номером				67:25:0010417:108 :
№ п/п	Наименование характеристики		Значение характеристики	
1	2		3	
1.	Адрес земельного участка		—	
1.1.	Сведения о местоположении земельного участка (при отсутствии адреса) в структурированном в соответствии с федеральной информационной адресной системой виде		215800, Российская Федерация, Смоленская область, Ярцевский р-н, Ярцево г, Кольцевая ул, д 72, кв 2	
1.2.	Дополнительные сведения о местоположении земельного участка		—	
2.	Площадь земельного участка ± величина погрешности определения (вычисления) площади (Р ± ΔР), м²		407 ± 7,00	
3.	Формула, примененная для вычисления предельной погрешности определения площади земельного участка, с подставленными значениями и итоговые (вычисленные) значения		3,5*0,10*√(407,00) = 7	
4.	Площадь земельного участка согласно сведениям Единого государственного реестра недвижимости (Ркад), м²		407,00	
5.	Оценка расхождения Р и Ркад (Р - Ркад), м²		0	
6.	Предельный минимальный и максимальный размеры земельного участка (Рмин и Рмакс), м²		— —	
7.	Кадастровый или иной государственный учетный номер (инвентарный) здания, сооружения, объекта незавершенного строительства, расположенного на земельном участке		—	
8.	Вид (виды) разрешенного использования		Под индивидуальный жилой дом	
8.1.	Дополнительные сведения об использовании земельного участка		—	
9.	Сведения о земельных участках (землях общего пользования, территории общего пользования), посредством которых обеспечивается доступ		Земли общего пользования	
10.	Иные сведения		—	
4. Пояснения к сведениям об уточняемом земельном участке с кадастровым номером				67:25:0010417:108 :
1.	—			

1. Сведения о характерных точках границ уточняемого земельного участка с кадастровым номером

67:25:0010417:107

:

Система координат

МСК-67, зона 1

Зона №

1

Обоз- начение харак- терных точек границ	Координаты, м				Метод определения координат	Формулы, примененные для расчета средней квадратической погрешности определения координат характерных точек границ (Mt), с подставленными в такие формулы значениями и итоговые (вычисленные) значения Mt, м	Описание закрепления точки
	содержатся в Едином государственном реестре недвижимости		определены в результате выполнения комплексных кадастровых работ				
	X	Y	X	Y			
1	2	3	4	5	6	7	8
355	491 997,89	1 266 558,55	491 997,89	1 266 558,55	—	0,30	—
435	491 997,66	1 266 550,67	491 997,66	1 266 550,67			
434	492 002,22	1 266 510,98	492 002,22	1 266 510,98			
433	492 032,97	1 266 531,20	492 032,97	1 266 531,20			
341	492 022,72	1 266 561,05	492 022,72	1 266 561,05			
356	492 017,64	1 266 560,54	492 017,64	1 266 560,54			
355	491 997,89	1 266 558,55	491 997,89	1 266 558,55			

2. Сведения о частях границ уточняемого земельного участка с кадастровым номером

67:25:0010417:107

:

Обозначение части границ		Горизонтальное проложение (S), м	Описание прохождения части границ	Сведения о согласовании местоположения границ (согласовано/спорное)
от т.	до т.			
1	2	3	4	5
355	435	7,88	—	согласовано
435	434	39,95		
434	433	36,80		
433	341	31,56		
341	356	5,11		
356	355	19,85		

3. Сведения о характеристиках уточняемого земельного участка с кадастровым номером

67:25:0010417:107

:

№ п/п	Наименование характеристики	Значение характеристики
1	2	3

1	2	3
1.	Адрес земельного участка	—
1.1.	Сведения о местоположении земельного участка (при отсутствии адреса) в структурированном в соответствии с федеральной информационной адресной системой виде	Российская Федерация, Смоленская область, Ярцевский р-н, Ярцево г, Молодежная ул, д 2а
1.2.	Дополнительные сведения о местоположении земельного участка	—
2.	Площадь земельного участка $\pm$ величина погрешности определения (вычисления) площади ( $P \pm \Delta P$ ), м <sup>2</sup>	$1\,181 \pm 12,00$
3.	Формула, примененная для вычисления предельной погрешности определения площади земельного участка, с подставленными значениями и итоговые (вычисленные) значения	$3,5*0,10*\sqrt{(1\,181,00)} = 12$
4.	Площадь земельного участка согласно сведениям Единого государственного реестра недвижимости (Ркад), м <sup>2</sup>	1 181,00
5.	Оценка расхождения Р и Ркад ( $P - P_{\text{кад}}$ ), м <sup>2</sup>	0
6.	Предельный минимальный и максимальный размеры земельного участка ( $P_{\text{мин}}$ и $P_{\text{макс}}$ ), м <sup>2</sup>	— —
7.	Кадастровый или иной государственный учетный номер (инвентарный) здания, сооружения, объекта незавершенного строительства, расположенного на земельном участке	—
8.	Вид (виды) разрешенного использования	Под строительство индивидуального жилого дома
8.1.	Дополнительные сведения об использовании земельного участка	—
9.	Сведения о земельных участках (землях общего пользования, территории общего пользования), посредством которых обеспечивается доступ	Земли общего пользования
10.	Иные сведения	—
<b>4. Пояснения к сведениям об уточняемом земельном участке с кадастровым номером</b>		<b>67:25:0010417:107 :</b>
1.	—	

1. Сведения о характерных точках границ уточняемого земельного участка с кадастровым номером					67:25:0010417:105			:
Система координат		МСК-67, зона 1			Зона №			1
Обозначение характерных точек границ	Координаты, м				Метод определения координат	Формулы, примененные для расчета средней квадратической погрешности определения координат характерных точек границ (Mt), с подставленными в такие формулы значениями и итоговые (вычисленные) значения Mt, м	Описание закрепления точки	
	содержатся в Едином государственном реестре недвижимости		определены в результате выполнения комплексных кадастровых работ					
	X	Y	X	Y				
1	2	3	4	5	6	7	8	
178	491 907,82	1 266 680,06	491 907,82	1 266 680,06	—	0,30	—	
179	491 866,07	1 266 679,73	491 866,07	1 266 679,73				
180	491 863,46	1 266 656,76	491 863,46	1 266 656,76				
181	491 908,86	1 266 657,11	491 908,86	1 266 657,11				
178	491 907,82	1 266 680,06	491 907,82	1 266 680,06				
2. Сведения о частях границ уточняемого земельного участка с кадастровым номером					67:25:0010417:105			:
Обозначение части границ		Горизонтальное проложение (S), м	Описание прохождения части границ		Сведения о согласовании местоположения границ (согласовано/спорное)			
от т.	до т.							
1	2	3	4		5			
178	179	41,75	—		согласовано			
179	180	23,12						
180	181	45,40						
181	178	22,97						
3. Сведения о характеристиках уточняемого земельного участка с кадастровым номером					67:25:0010417:105			:
№ п/п	Наименование характеристики			Значение характеристики				
1	2			3				
1.	Адрес земельного участка			—				
1.1.	Сведения о местоположении земельного участка (при отсутствии адреса) в структурированном в соответствии с федеральной информационной адресной системой виде			215800, Российская Федерация, Смоленская область, Ярцевский р-н, Ярцево г, Железнодорожная ул, д 69				
1.2.	Дополнительные сведения о местоположении земельного участка			—				

1	2				3		
2.	Площадь земельного участка ± величина погрешности определения (вычисления) площади (Р ± ΔР), м²				1 000 ± 11,00		
3.	Формула, примененная для вычисления предельной погрешности определения площади земельного участка, с подставленными значениями и итоговые (вычисленные) значения				3,5*0,10*√(1 000,00) = 11		
4.	Площадь земельного участка согласно сведениям Единого государственного реестра недвижимости (Ркад), м²				1 000,00		
5.	Оценка расхождения Р и Ркад (Р - Ркад), м²				0		
6.	Предельный минимальный и максимальный размеры земельного участка (Рмин и Рмакс), м²				— —		
7.	Кадастровый или иной государственный учетный номер (инвентарный) здания, сооружения, объекта незавершенного строительства, расположенного на земельном участке				—		
8.	Вид (виды) разрешенного использования				под жилой дом в стадии незавершенного строительства		
8.1.	Дополнительные сведения об использовании земельного участка				—		
9.	Сведения о земельных участках (землях общего пользования, территории общего пользования), посредством которых обеспечивается доступ				Земли общего пользования		
10.	Иные сведения				—		
4. Пояснения к сведениям об уточняемом земельном участке с кадастровым номером					67:25:0010417:105 :		
1.	—						
1. Сведения о характерных точках границ уточняемого земельного участка с кадастровым номером					67:25:0010417:104 :		
Система координат МСК-67, зона 1					Зона № 1		
Обоз- начение харак- терных точек границ	Координаты, м				Метод определения координат	Формулы, примененные для расчета средней квадратической погрешности определения координат характерных точек границ (Mt), с подставленными в такие формулы значениями и итоговые (вычисленные) значения Mt, м	Описание закрепления точки
	содержатся в Едином государственном реестре недвижимости		определены в результате выполнения комплексных кадастровых работ				
	X	Y	X	Y			
1	2	3	4	5	6	7	8
869	492 250,23	1 267 308,70	492 250,23	1 267 308,70	—	—	—

1	2	3	4	5	6	7	8
870	492 250,21	1 267 308,87	492 250,21	1 267 308,87	—	—	
871	492 250,69	1 267 308,95	492 250,69	1 267 308,95			
872	492 262,18	1 267 315,23	492 262,18	1 267 315,23			
873	492 279,52	1 267 341,63	492 279,52	1 267 341,63			
874	492 309,05	1 267 388,25	492 309,05	1 267 388,25			
875	492 323,28	1 267 423,82	492 323,28	1 267 423,82			
876	492 325,05	1 267 426,35	492 325,05	1 267 426,35			
877	492 282,06	1 267 458,77	492 282,06	1 267 458,77			
878	492 237,07	1 267 462,57	492 237,07	1 267 462,57			
879	492 230,20	1 267 453,19	492 230,20	1 267 453,19			
880	492 209,71	1 267 448,03	492 209,71	1 267 448,03			
4	492 181,89	1 267 426,64	492 181,89	1 267 426,64		0,10	
3	492 177,34	1 267 399,77	492 177,34	1 267 399,77			
2	492 169,69	1 267 380,51	492 169,69	1 267 380,51			
1	492 134,74	1 267 299,47	492 134,74	1 267 299,47		—	
881	492 224,69	1 267 294,74	492 224,69	1 267 294,74			
869	492 250,23	1 267 308,70	492 250,23	1 267 308,70			

2. Сведения о частях границ уточняемого земельного участка с кадастровым номером

67:25:0010417:104

:

Обозначение части границ		Горизонтальное проложение (S), м	Описание прохождения части границ	Сведения о согласовании местоположения границ (согласовано/спорное)
от т.	до т.			
1	2	3	4	5
869	870	0,17	—	согласовано
870	871	0,49		
871	872	13,09		
872	873	31,59		
873	874	55,19		
874	875	38,31		
875	876	3,09		
876	877	53,84		
877	878	45,15		
878	879	11,63		
879	880	21,13		
880	4	35,09		
4	3	27,25		



1	2	3	4	5
3	2	20,72	—	согласовано
2	1	88,26		
1	881	90,07		
881	869	29,11		

**3. Сведения о характеристиках уточняемого земельного участка с кадастровым номером** 67:25:0010417:104 :

№ п/п	Наименование характеристики	Значение характеристики
1	2	3
1.	Адрес земельного участка	—
1.1.	Сведения о местоположении земельного участка (при отсутствии адреса) в структурированном в соответствии с федеральной информационной адресной системой виде	Российская Федерация, Смоленская область, Ярцевский р-н, Ярцево г, Железнодорожная ул
1.2.	Дополнительные сведения о местоположении земельного участка	—
2.	Площадь земельного участка ± величина погрешности определения (вычисления) площади ( $P \pm \Delta P$ ), м²	19 883 ± 49,00
3.	Формула, примененная для вычисления предельной погрешности определения площади земельного участка, с подставленными значениями и итоговые (вычисленные) значения	$3,5*0,10*\sqrt{(19\ 883,00)} = 49$
4.	Площадь земельного участка согласно сведениям Единого государственного реестра недвижимости (Ркад), м²	19 882,00
5.	Оценка расхождения Р и Ркад ( $P - P_{кад}$ ), м²	1
6.	Предельный минимальный и максимальный размеры земельного участка (Рмин и Рмакс), м²	— —
7.	Кадастровый или иной государственный учетный номер (инвентарный) здания, сооружения, объекта незавершенного строительства, расположенного на земельном участке	—
8.	Вид (виды) разрешенного использования	Под автодром
8.1.	Дополнительные сведения об использовании земельного участка	—
9.	Сведения о земельных участках (землях общего пользования, территории общего пользования), посредством которых обеспечивается доступ	Земли общего пользования
10.	Иные сведения	—

**4. Пояснения к сведениям об уточняемом земельном участке с кадастровым номером** 67:25:0010417:104 :

1.	—
----	---

1. Сведения о характерных точках границ уточняемого земельного участка с кадастровым номером

67:25:0010417:102

:

Система координат

МСК-67, зона 1

Зона №

1

Обоз- начение харак- терных точек границ	Координаты, м				Метод определения координат	Формулы, примененные для расчета средней квадратической погрешности определения координат характерных точек границ (Mt), с подставленными в такие формулы значениями и итоговые (вычисленные) значения Mt, м	Описание закрепления точки
	содержатся в Едином государственном реестре недвижимости		определены в результате выполнения комплексных кадастровых работ				
	X	Y	X	Y			
1	2	3	4	5	6	7	8
654	491 919,25	1 266 689,01	491 919,25	1 266 689,01	—	0,30	—
655	491 924,34	1 266 689,30	491 924,34	1 266 689,30			
656	491 945,33	1 266 689,26	491 945,33	1 266 689,26			
164	491 943,99	1 266 700,05	491 943,99	1 266 700,05			
657	491 943,69	1 266 701,12	491 943,69	1 266 701,12			
658	491 943,36	1 266 704,16	491 943,36	1 266 704,16			
659	491 942,74	1 266 711,45	491 942,74	1 266 711,45			
660	491 916,60	1 266 711,35	491 916,60	1 266 711,35			
661	491 919,24	1 266 692,32	491 919,24	1 266 692,32			
654	491 919,25	1 266 689,01	491 919,25	1 266 689,01			

2. Сведения о частях границ уточняемого земельного участка с кадастровым номером

67:25:0010417:102

:

Обозначение части границ		Горизонтальное проложение (S), м	Описание прохождения части границ	Сведения о согласовании местоположения границ (согласовано/спорное)
от т.	до т.			
1	2	3	4	5
654	655	5,10	—	согласовано
655	656	20,99		
656	164	10,87		
164	657	1,11		
657	658	3,06		
658	659	7,32		
659	660	26,14		
660	661	19,21		
661	654	3,31		

<b>3. Сведения о характеристиках уточняемого земельного участка с кадастровым номером</b> <u>67:25:0010417:102</u> :		
№ п/п	Наименование характеристики	Значение характеристики
1	2	3
1.	Адрес земельного участка	—
1.1.	Сведения о местоположении земельного участка (при отсутствии адреса) в структурированном в соответствии с федеральной информационной адресной системой виде	215800, Российская Федерация, Смоленская область, Ярцевский р-н, Ярцево г, Текстильщиков ул, д 33
1.2.	Дополнительные сведения о местоположении земельного участка	—
2.	Площадь земельного участка ± величина погрешности определения (вычисления) площади ( $P \pm \Delta P$ ), м²	$572 \pm 8,00$
3.	Формула, примененная для вычисления предельной погрешности определения площади земельного участка, с подставленными значениями и итоговые (вычисленные) значения	$3,5*0,10*\sqrt{(572,00)} = 8$
4.	Площадь земельного участка согласно сведениям Единого государственного реестра недвижимости (Ркад), м²	572,00
5.	Оценка расхождения Р и Ркад ( $P - P_{кад}$ ), м²	0
6.	Предельный минимальный и максимальный размеры земельного участка (Рмин и Рмакс), м²	— —
7.	Кадастровый или иной государственный учетный номер (инвентарный) здания, сооружения, объекта незавершенного строительства, расположенного на земельном участке	—
8.	Вид (виды) разрешенного использования	Под строительство индивидуального жилого дома
8.1.	Дополнительные сведения об использовании земельного участка	—
9.	Сведения о земельных участках (землях общего пользования, территории общего пользования), посредством которых обеспечивается доступ	Земли общего пользования
10.	Иные сведения	—
<b>4. Пояснения к сведениям об уточняемом земельном участке с кадастровым номером</b> <u>67:25:0010417:102</u> :		
1.	—	

1. Сведения о характерных точках границ уточняемого земельного участка с кадастровым номером

67:25:0010417:101

:

Система координат

МСК-67, зона 1

Зона №

1

Обоз- начение харак- терных точек границ	Координаты, м				Метод определения координат	Формулы, примененные для расчета средней квадратической погрешности определения координат характерных точек границ (Mt), с подставленными в такие формулы значениями и итоговые (вычисленные) значения Mt, м	Описание закрепления точки
	содержатся в Едином государственном реестре недвижимости		определены в результате выполнения комплексных кадастровых работ				
	X	Y	X	Y			
1	2	3	4	5	6	7	8
654	491 919,25	1 266 689,01	491 919,25	1 266 689,01	—	0,30	—
н 1	491 921,98	1 266 666,24	491 921,98	1 266 666,24		0,10	
1	491 948,35	1 266 665,00	491 948,35	1 266 665,00			
656	491 945,33	1 266 689,26	491 945,33	1 266 689,26			
655	491 924,34	1 266 689,30	491 924,34	1 266 689,30		0,30	
654	491 919,25	1 266 689,01	491 919,25	1 266 689,01			

2. Сведения о частях границ уточняемого земельного участка с кадастровым номером

67:25:0010417:101

:

Обозначение части границ		Горизонтальное проложение (S), м	Описание прохождения части границ	Сведения о согласовании местоположения границ (согласовано/спорное)
от т.	до т.			
1	2	3	4	5
654	н 1	22,93	—	согласовано
н 1	1	26,40		
1	656	24,45		
656	655	20,99		
655	654	5,10		

3. Сведения о характеристиках уточняемого земельного участка с кадастровым номером

67:25:0010417:101

:

№ п/п	Наименование характеристики	Значение характеристики
1	2	3

1	2	3
1.	Адрес земельного участка	—
1.1.	Сведения о местоположении земельного участка (при отсутствии адреса) в структурированном в соответствии с федеральной информационной адресной системой виде	215800, Российская Федерация, Смоленская область, Ярцевский р-н, Ярцево г, Текстильщиков ул, д 31
1.2.	Дополнительные сведения о местоположении земельного участка	—
2.	Площадь земельного участка $\pm$ величина погрешности определения (вычисления) площади ( $P \pm \Delta P$ ), м <sup>2</sup>	$618 \pm 9,00$
3.	Формула, примененная для вычисления предельной погрешности определения площади земельного участка, с подставленными значениями и итоговые (вычисленные) значения	$3,5*0,10*\sqrt{(618,00)} = 9$
4.	Площадь земельного участка согласно сведениям Единого государственного реестра недвижимости (Ркад), м <sup>2</sup>	618,00
5.	Оценка расхождения Р и Ркад ( $P - P_{кад}$ ), м <sup>2</sup>	0
6.	Предельный минимальный и максимальный размеры земельного участка ( $P_{мин}$ и $P_{макс}$ ), м <sup>2</sup>	— —
7.	Кадастровый или иной государственный учетный номер (инвентарный) здания, сооружения, объекта незавершенного строительства, расположенного на земельном участке	—
8.	Вид (виды) разрешенного использования	для индивидуального жилищного строительства
8.1.	Дополнительные сведения об использовании земельного участка	—
9.	Сведения о земельных участках (землях общего пользования, территории общего пользования), посредством которых обеспечивается доступ	Земли общего пользования
10.	Иные сведения	—
<b>4. Пояснения к сведениям об уточняемом земельном участке с кадастровым номером</b>		<b>67:25:0010417:101 :</b>
1.	—	

1. Сведения о характерных точках границ уточняемого земельного участка с кадастровым номером

67:25:0010417:100

:

Система координат

МСК-67, зона 1

Зона №

1

Обоз- начение харак- терных точек границ	Координаты, м				Метод определения координат	Формулы, примененные для расчета средней квадратической погрешности определения координат характерных точек границ (Mt), с подставленными в такие формулы значениями и итоговые (вычисленные) значения Mt, м	Описание закрепления точки
	содержатся в Едином государственном реестре недвижимости		определены в результате выполнения комплексных кадастровых работ				
	X	Y	X	Y			
1	2	3	4	5	6	7	8
1	491 950,75	1 266 643,07	491 950,75	1 266 643,07	—	0,10	—
2	491 949,16	1 266 655,68	491 949,16	1 266 655,68			
1	491 948,35	1 266 665,00	491 948,35	1 266 665,00			
н 1	491 921,98	1 266 666,24	491 921,98	1 266 666,24			
5	491 924,26	1 266 642,67	491 924,26	1 266 642,67			
1	491 950,75	1 266 643,07	491 950,75	1 266 643,07			

2. Сведения о частях границ уточняемого земельного участка с кадастровым номером

67:25:0010417:100

:

Обозначение части границ		Горизонтальное проложение (S), м	Описание прохождения части границ	Сведения о согласовании местоположения границ (согласовано/спорное)
от т.	до т.			
1	2	3	4	5
1	2	12,71	—	согласовано
2	1	9,36		
1	н 1	26,40		
н 1	5	23,68		
5	1	26,49		

3. Сведения о характеристиках уточняемого земельного участка с кадастровым номером

67:25:0010417:100

:

№ п/п	Наименование характеристики	Значение характеристики
1	2	3

1	2	3
1.	Адрес земельного участка	—
1.1.	Сведения о местоположении земельного участка (при отсутствии адреса) в структурированном в соответствии с федеральной информационной адресной системой виде	215800, Российская Федерация, Смоленская область, Ярцевский р-н, Ярцево г, Текстильщиков ул, д 29
1.2.	Дополнительные сведения о местоположении земельного участка	—
2.	Площадь земельного участка $\pm$ величина погрешности определения (вычисления) площади ( $P \pm \Delta P$ ), м <sup>2</sup>	$598 \pm 9,00$
3.	Формула, примененная для вычисления предельной погрешности определения площади земельного участка, с подставленными значениями и итоговые (вычисленные) значения	$3,5*0,10*\sqrt{(598,00)} = 9$
4.	Площадь земельного участка согласно сведениям Единого государственного реестра недвижимости (Ркад), м <sup>2</sup>	598,00
5.	Оценка расхождения Р и Ркад ( $P - P_{кад}$ ), м <sup>2</sup>	0
6.	Предельный минимальный и максимальный размеры земельного участка ( $P_{мин}$ и $P_{макс}$ ), м <sup>2</sup>	— —
7.	Кадастровый или иной государственный учетный номер (инвентарный) здания, сооружения, объекта незавершенного строительства, расположенного на земельном участке	—
8.	Вид (виды) разрешенного использования	для индивидуального жилищного строительства
8.1.	Дополнительные сведения об использовании земельного участка	—
9.	Сведения о земельных участках (землях общего пользования, территории общего пользования), посредством которых обеспечивается доступ	Земли общего пользования
10.	Иные сведения	—
<b>4. Пояснения к сведениям об уточняемом земельном участке с кадастровым номером</b>		<b>67:25:0010417:100 :</b>
1.	—	

1. Сведения о характерных точках границ уточняемого земельного участка с кадастровым номером67:25:0010417:99:

Система координатМСК-67, зона 1Зона №1

Обоз- начение харак- терных точек границ	Координаты, м				Метод определения координат	Формулы, примененные для расчета средней квадратической погрешности определения координат характерных точек границ (Mt), с подставленными в такие формулы значениями и итоговые (вычисленные) значения Mt, м	Описание закрепления точки
	содержатся в Едином государственном реестре недвижимости		определены в результате выполнения комплексных кадастровых работ				
	X	Y	X	Y			
1	2	3	4	5	6	7	8
1	491 950,75	1 266 643,07	491 950,75	1 266 643,07	—	0,10	—
5	491 924,26	1 266 642,67	491 924,26	1 266 642,67			
173	491 927,23	1 266 620,24	491 927,23	1 266 620,24			
174	491 952,70	1 266 621,02	491 952,70	1 266 621,02			
175	491 953,25	1 266 621,36	491 953,25	1 266 621,36			
176	491 951,78	1 266 634,95	491 951,78	1 266 634,95			
177	491 950,89	1 266 642,38	491 950,89	1 266 642,38			
1	491 950,75	1 266 643,07	491 950,75	1 266 643,07		0,10	

2. Сведения о частях границ уточняемого земельного участка с кадастровым номером67:25:0010417:99:

Обозначение части границ		Горизонтальное проложение (S), м	Описание прохождения части границ	Сведения о согласовании местоположения границ (согласовано/спорное)
от т.	до т.			
1	2	3	4	5
1	5	26,49	—	согласовано
5	173	22,63		
173	174	25,48		
174	175	0,65		
175	176	13,67		
176	177	7,48		
177	1	0,70		

3. Сведения о характеристиках уточняемого земельного участка с кадастровым номером67:25:0010417:99:

№ п/п	Наименование характеристики	Значение характеристики
1	2	3



1	2	3
1.	Адрес земельного участка	—
1.1.	Сведения о местоположении земельного участка (при отсутствии адреса) в структурированном в соответствии с федеральной информационной адресной системой виде	215800, Российская Федерация, Смоленская область, Ярцевский р-н, Ярцево г, Текстильщиков ул, д 27
1.2.	Дополнительные сведения о местоположении земельного участка	—
2.	Площадь земельного участка $\pm$ величина погрешности определения (вычисления) площади ( $P \pm \Delta P$ ), м <sup>2</sup>	$587 \pm 8,00$
3.	Формула, примененная для вычисления предельной погрешности определения площади земельного участка, с подставленными значениями и итоговые (вычисленные) значения	$3,5*0,10*\sqrt{(587,00)} = 8$
4.	Площадь земельного участка согласно сведениям Единого государственного реестра недвижимости (Ркад), м <sup>2</sup>	586,00
5.	Оценка расхождения Р и Ркад ( $P - P_{кад}$ ), м <sup>2</sup>	1
6.	Предельный минимальный и максимальный размеры земельного участка ( $P_{мин}$ и $P_{макс}$ ), м <sup>2</sup>	— —
7.	Кадастровый или иной государственный учетный номер (инвентарный) здания, сооружения, объекта незавершенного строительства, расположенного на земельном участке	—
8.	Вид (виды) разрешенного использования	Под индивидуальный жилой дом
8.1.	Дополнительные сведения об использовании земельного участка	—
9.	Сведения о земельных участках (землях общего пользования, территории общего пользования), посредством которых обеспечивается доступ	Земли общего пользования
10.	Иные сведения	—
<b>4. Пояснения к сведениям об уточняемом земельном участке с кадастровым номером</b>		<b>67:25:0010417:99 :</b>
1.	—	

1. Сведения о характерных точках границ уточняемого земельного участка с кадастровым номером

67:25:0010417:98

:

Система координат

МСК-67, зона 1

Зона №

1

Обоз- начение харак- терных точек границ	Координаты, м				Метод определения координат	Формулы, примененные для расчета средней квадратической погрешности определения координат характерных точек границ (Mt), с подставленными в такие формулы значениями и итоговые (вычисленные) значения Mt, м	Описание закрепления точки
	содержатся в Едином государственном реестре недвижимости		определены в результате выполнения комплексных кадастровых работ				
	X	Y	X	Y			
1	2	3	4	5	6	7	8
174	491 952,70	1 266 621,02	491 952,70	1 266 621,02	—	0,30	—
173	491 927,23	1 266 620,24	491 927,23	1 266 620,24			
821	491 928,79	1 266 607,12	491 928,79	1 266 607,12			
822	491 929,14	1 266 603,97	491 929,14	1 266 603,97			
823	491 929,52	1 266 600,73	491 929,52	1 266 600,73			
824	491 929,94	1 266 597,06	491 929,94	1 266 597,06			
825	491 952,95	1 266 596,34	491 952,95	1 266 596,34			
252	491 955,98	1 266 595,74	491 955,98	1 266 595,74			
251	491 956,27	1 266 600,68	491 956,27	1 266 600,68			
250	491 955,42	1 266 610,65	491 955,42	1 266 610,65			
249	491 955,00	1 266 612,71	491 955,00	1 266 612,71			
248	491 953,96	1 266 618,93	491 953,96	1 266 618,93			
247	491 953,77	1 266 619,63	491 953,77	1 266 619,63			
175	491 953,25	1 266 621,36	491 953,25	1 266 621,36			
174	491 952,70	1 266 621,02	491 952,70	1 266 621,02			

2. Сведения о частях границ уточняемого земельного участка с кадастровым номером

67:25:0010417:98

:

Обозначение части границ		Горизонтальное проложение (S), м	Описание прохождения части границ	Сведения о согласовании местоположения границ (согласовано/спорное)
от т.	до т.			
1	2	3	4	5
174	173	25,48	—	согласовано
173	821	13,21		
821	822	3,17		
822	823	3,26		

1	2	3	4	5
823	824	3,69	—	согласовано
824	825	23,02		
825	252	3,09		
252	251	4,95		
251	250	10,01		
250	249	2,10		
249	248	6,31		
248	247	0,73		
247	175	1,81		
175	174	0,65		

**3. Сведения о характеристиках уточняемого земельного участка с кадастровым номером** 67:25:0010417:98 :

№ п/п	Наименование характеристики	Значение характеристики
1	2	3
1.	Адрес земельного участка	—
1.1.	Сведения о местоположении земельного участка (при отсутствии адреса) в структурированном в соответствии с федеральной информационной адресной системой виде	215800, Российская Федерация, Смоленская область, Ярцевский р-н, Ярцево г, Текстильщиков ул, д 25
1.2.	Дополнительные сведения о местоположении земельного участка	—
2.	Площадь земельного участка ± величина погрешности определения (вычисления) площади ( $P \pm \Delta P$ ), м²	$642 \pm 9,00$
3.	Формула, примененная для вычисления предельной погрешности определения площади земельного участка, с подставленными значениями и итоговые (вычисленные) значения	$3,5*0,10*\sqrt{(642,00)} = 9$
4.	Площадь земельного участка согласно сведениям Единого государственного реестра недвижимости (Ркад), м²	642,00
5.	Оценка расхождения Р и Ркад ( $P - P_{кад}$ ), м²	0
6.	Предельный минимальный и максимальный размеры земельного участка ( $P_{мин}$ и $P_{макс}$ ), м²	— —
7.	Кадастровый или иной государственный учетный номер (инвентарный) здания, сооружения, объекта незавершенного строительства, расположенного на земельном участке	—
8.	Вид (виды) разрешенного использования	под индивидуальный жилой дом
8.1.	Дополнительные сведения об использовании земельного участка	—

1	2				3		
9.	Сведения о земельных участках (землях общего пользования, территории общего пользования), посредством которых обеспечивается доступ				Земли общего пользования		
10.	Иные сведения				—		
4. Пояснения к сведениям об уточняемом земельном участке с кадастровым номером					67:25:0010417:98 :		
1.	—						
1. Сведения о характерных точках границ уточняемого земельного участка с кадастровым номером					67:25:0010417:96 :		
Система координат					МСК-67, зона 1 Зона № 1		
Обоз- начение харак- терных точек границ	Координаты, м				Метод определения координат	Формулы, примененные для расчета средней квадратической погрешности определения координат характерных точек границ (Mt), с подставленными в такие формулы значениями и итоговые (вычисленные) значения Mt, м	Описание закрепления точки
	содержатся в Едином государственном реестре недвижимости		определены в результате выполнения комплексных кадастровых работ				
	X	Y	X	Y			
1	2	3	4	5	6	7	8
14	492 019,63	1 266 684,66	492 019,63	1 266 684,66	—	0,10	-
15	492 018,99	1 266 668,23	492 018,99	1 266 668,23			
3	492 019,36	1 266 663,38	492 019,36	1 266 663,38			
2	492 060,03	1 266 652,24	492 060,03	1 266 652,24			
19	492 061,71	1 266 662,05	492 061,71	1 266 662,05			
20	492 061,28	1 266 664,94	492 061,28	1 266 664,94			
21	492 058,97	1 266 666,04	492 058,97	1 266 666,04			
22	492 039,05	1 266 675,44	492 039,05	1 266 675,44			
23	492 031,11	1 266 679,05	492 031,11	1 266 679,05			
14	492 019,63	1 266 684,66	492 019,63	1 266 684,66			
2. Сведения о частях границ уточняемого земельного участка с кадастровым номером					67:25:0010417:96 :		
Обозначение части границ		Горизонтальное проложение (S), м	Описание прохождения части границ		Сведения о согласовании местоположения границ (согласовано/спорное)		
от т.	до т.						
1	2	3	4		5		
14	15	16,44	—		согласовано		
15	3	4,86					

1	2	3	4	5
3	2	42,17	—	согласовано
2	19	9,95		
19	20	2,92		
20	21	2,56		
21	22	22,03		
22	23	8,72		
23	14	12,78		

**3. Сведения о характеристиках уточняемого земельного участка с кадастровым номером** 67:25:0010417:96 :

№ п/п	Наименование характеристики	Значение характеристики
1	2	3
1.	Адрес земельного участка	—
1.1.	Сведения о местоположении земельного участка (при отсутствии адреса) в структурированном в соответствии с федеральной информационной адресной системой виде	215800, Российская Федерация, Смоленская область, Ярцевский р-н, Ярцево г, Молодежная ул, д 10
1.2.	Дополнительные сведения о местоположении земельного участка	—
2.	Площадь земельного участка ± величина погрешности определения (вычисления) площади ( $P \pm \Delta P$ ), м²	$718 \pm 9,00$
3.	Формула, примененная для вычисления предельной погрешности определения площади земельного участка, с подставленными значениями и итоговые (вычисленные) значения	$3,5*0,10*\sqrt{(718,00)} = 9$
4.	Площадь земельного участка согласно сведениям Единого государственного реестра недвижимости (Ркад), м²	718,00
5.	Оценка расхождения Р и Ркад ( $P - P_{кад}$ ), м²	0
6.	Предельный минимальный и максимальный размеры земельного участка (Рмин и Рмакс), м²	— —
7.	Кадастровый или иной государственный учетный номер (инвентарный) здания, сооружения, объекта незавершенного строительства, расположенного на земельном участке	—
8.	Вид (виды) разрешенного использования	Под индивидуальный жилой дом
8.1.	Дополнительные сведения об использовании земельного участка	—
9.	Сведения о земельных участках (землях общего пользования, территории общего пользования), посредством которых обеспечивается доступ	Земли общего пользования

1	2				3		
10.	Иные сведения				—		
4. Пояснения к сведениям об уточняемом земельном участке с кадастровым номером					67:25:0010417:96 :		
1.	—						
1. Сведения о характерных точках границ уточняемого земельного участка с кадастровым номером					67:25:0010417:94 :		
Система координат МСК-67, зона 1					Зона № 1		
Обозначение характерных точек границ	Координаты, м				Метод определения координат	Формулы, примененные для расчета средней квадратической погрешности определения координат характерных точек границ (Mt), с подставленными в такие формулы значениями и итоговые (вычисленные) значения Mt, м	Описание закрепления точки
	содержатся в Едином государственном реестре недвижимости		определены в результате выполнения комплексных кадастровых работ				
	X	Y	X	Y			
1	2	3	4	5	6	7	8
н 1	492 050,43	1 266 617,09	492 050,43	1 266 617,09	—	0,10	Временный межевой знак
1	492 055,02	1 266 633,52	492 055,02	1 266 633,52			
7	492 054,14	1 266 633,83	492 054,14	1 266 633,83			Долговременный межевой знак
6	492 017,76	1 266 642,72	492 017,76	1 266 642,72			
н 5	492 017,88	1 266 626,69	492 017,88	1 266 626,69			
н 6	492 020,64	1 266 626,03	492 020,64	1 266 626,03			
н 7	492 044,11	1 266 618,82	492 044,11	1 266 618,82			
н 1	492 050,43	1 266 617,09	492 050,43	1 266 617,09			Временный межевой знак
2. Сведения о частях границ уточняемого земельного участка с кадастровым номером					67:25:0010417:94 :		
Обозначение части границ		Горизонтальное проложение (S), м	Описание прохождения части границ	Сведения о согласовании местоположения границ (согласовано/спорное)			
от т.	до т.						
1	2	3	4	5			
н 1	1	17,06	—	согласовано			
1	7	0,93					

1	2	3	4	5
7	6	37,45	—	согласовано
6	н 5	16,03		
н 5	н 6	2,84		
н 6	н 7	24,55		
н 7	н 1	6,55		

**3. Сведения о характеристиках уточняемого земельного участка с кадастровым номером** 67:25:0010417:94 :

№ п/п	Наименование характеристики	Значение характеристики
1	2	3
1.	Адрес земельного участка	—
1.1.	Сведения о местоположении земельного участка (при отсутствии адреса) в структурированном в соответствии с федеральной информационной адресной системой виде	215800, Российская Федерация, Смоленская область, Ярцевский р-н, Ярцево г, Молодежная ул, д 6
1.2.	Дополнительные сведения о местоположении земельного участка	—
2.	Площадь земельного участка ± величина погрешности определения (вычисления) площади ( $P \pm \Delta P$ ), м²	$589 \pm 8,00$
3.	Формула, примененная для вычисления предельной погрешности определения площади земельного участка, с подставленными значениями и итоговые (вычисленные) значения	$3,5*0,10*\sqrt{(589,00)} = 8$
4.	Площадь земельного участка согласно сведениям Единого государственного реестра недвижимости (Ркад), м²	589,00
5.	Оценка расхождения Р и Ркад ( $P - P_{кад}$ ), м²	0
6.	Предельный минимальный и максимальный размеры земельного участка ( $P_{мин}$ и $P_{макс}$ ), м²	— —
7.	Кадастровый или иной государственный учетный номер (инвентарный) здания, сооружения, объекта незавершенного строительства, расположенного на земельном участке	—
8.	Вид (виды) разрешенного использования	для индивидуального жилищного строительства
8.1.	Дополнительные сведения об использовании земельного участка	—
9.	Сведения о земельных участках (землях общего пользования, территории общего пользования), посредством которых обеспечивается доступ	Земли общего пользования
10.	Иные сведения	—

**4. Пояснения к сведениям об уточняемом земельном участке с кадастровым номером** 67:25:0010417:94 :

1.		—										
1. Сведения о характерных точках границ уточняемого земельного участка с кадастровым номером						67:25:0010417:93					:	
Система координат		МСК-67, зона 1					Зона №					1
Обоз- начение харак- терных точек границ	Координаты, м				Метод определения координат	Формулы, примененные для расчета средней квадратической погрешности определения координат характерных точек границ (Mt), с подставленными в такие формулы значениями и итоговые (вычисленные) значения Mt, м	Описание закрепления точки					
	содержатся в Едином государственном реестре недвижимости		определены в результате выполнения комплексных кадастровых работ									
	X	Y	X	Y								
1	2	3	4	5	6	7	8					
н 6	492 111,47	1 266 615,56	492 111,47	1 266 615,56	—	0,10	Временный межевой знак					
н 7	492 111,97	1 266 615,72	492 111,97	1 266 615,72			Закрепление отсутствует					
3	492 112,73	1 266 616,34	492 112,73	1 266 616,34			Долговременный межевой знак					
2	492 106,19	1 266 627,95	492 106,19	1 266 627,95								
1	492 099,77	1 266 637,96	492 099,77	1 266 637,96								
1	492 096,41	1 266 642,74	492 096,41	1 266 642,74								
1	492 083,15	1 266 633,59	492 083,15	1 266 633,59			Закрепление отсутствует					
н 3	492 085,59	1 266 630,24	492 085,59	1 266 630,24								
2	492 074,39	1 266 622,92	492 074,39	1 266 622,92								
1	492 090,60	1 266 601,33	492 090,60	1 266 601,33			Временный межевой знак					
н 6	492 111,47	1 266 615,56	492 111,47	1 266 615,56								
2. Сведения о частях границ уточняемого земельного участка с кадастровым номером							67:25:0010417:93					:
Обозначение части границ		Горизонтальное проложение (S), м	Описание прохождения части границ			Сведения о согласовании местоположения границ (согласовано/спорное)						
от т.	до т.											
1	2	3	4			5						
н 6	н 7	0,52	—			согласовано						
н 7	3	0,98										
3	2	13,33										
2	1	11,89										



1	2	3	4	5
1	1	5,84	—	согласовано
1	1	16,11		
1	н 3	4,14		
н 3	2	13,38		
2	1	27,00		
1	н 6	25,26		

**3. Сведения о характеристиках уточняемого земельного участка с кадастровым номером** 67:25:0010417:93 :

№ п/п	Наименование характеристики	Значение характеристики
1	2	3
1.	Адрес земельного участка	—
1.1.	Сведения о местоположении земельного участка (при отсутствии адреса) в структурированном в соответствии с федеральной информационной адресной системой виде	215800, Российская Федерация, Смоленская область, Ярцевский р-н, Ярцево г, Молодежная ул, д 5
1.2.	Дополнительные сведения о местоположении земельного участка	—
2.	Площадь земельного участка $\pm$ величина погрешности определения (вычисления) площади ( $P \pm \Delta P$ ), м <sup>2</sup>	$825 \pm 10,00$
3.	Формула, примененная для вычисления предельной погрешности определения площади земельного участка, с подставленными значениями и итоговые (вычисленные) значения	$3,5*0,10*\sqrt{(825,00)} = 10$
4.	Площадь земельного участка согласно сведениям Единого государственного реестра недвижимости (Ркад), м <sup>2</sup>	825,00
5.	Оценка расхождения Р и Ркад ( $P - P_{кад}$ ), м <sup>2</sup>	0
6.	Предельный минимальный и максимальный размеры земельного участка ( $P_{мин}$ и $P_{макс}$ ), м <sup>2</sup>	— —
7.	Кадастровый или иной государственный учетный номер (инвентарный) здания, сооружения, объекта незавершенного строительства, расположенного на земельном участке	—
8.	Вид (виды) разрешенного использования	Под индивидуальным жилым домом
8.1.	Дополнительные сведения об использовании земельного участка	—
9.	Сведения о земельных участках (землях общего пользования, территории общего пользования), посредством которых обеспечивается доступ	Земли общего пользования
10.	Иные сведения	—

4. Пояснения к сведениям об уточняемом земельном участке с кадастровым номером67:25:0010417:93:

1.	—
----	---

1. Сведения о характерных точках границ уточняемого земельного участка с кадастровым номером67:25:0010417:91:

Система координатМСК-67, зона 1Зона №1

Обоз- начение харак- терных точек границ	Координаты, м				Метод определения координат	Формулы, примененные для расчета средней квадратической погрешности определения координат характерных точек границ (Mt), с подставленными в такие формулы значениями и итоговые (вычисленные) значения Mt, м	Описание закрепления точки
	содержатся в Едином государственном реестре недвижимости		определены в результате выполнения комплексных кадастровых работ				
	X	Y	X	Y			
1	2	3	4	5	6	7	8
883	492 024,35	1 266 561,21	492 024,35	1 266 561,21	—	—	—
896	492 026,09	1 266 568,28	492 026,09	1 266 568,28			
895	492 027,14	1 266 572,53	492 027,14	1 266 572,53			
894	492 027,62	1 266 574,49	492 027,62	1 266 574,49			
893	492 028,50	1 266 576,26	492 028,50	1 266 576,26			
892	492 039,46	1 266 598,38	492 039,46	1 266 598,38			
891	492 036,85	1 266 599,24	492 036,85	1 266 599,24			
890	492 014,78	1 266 606,54	492 014,78	1 266 606,54			
889	492 009,21	1 266 586,45	492 009,21	1 266 586,45			
888	492 008,86	1 266 585,22	492 008,86	1 266 585,22			
887	492 008,12	1 266 585,07	492 008,12	1 266 585,07			
886	492 007,13	1 266 583,04	492 007,13	1 266 583,04			
885	492 004,24	1 266 577,02	492 004,24	1 266 577,02			
355	491 997,89	1 266 558,55	491 997,89	1 266 558,55		0,30	
884	492 017,64	1 266 560,53	492 017,64	1 266 560,53		—	
341	492 022,72	1 266 561,05	492 022,72	1 266 561,05		0,30	
883	492 024,35	1 266 561,21	492 024,35	1 266 561,21		—	

2. Сведения о частях границ уточняемого земельного участка с кадастровым номером67:25:0010417:91:

Обозначение части границ		Горизонтальное проложение (S), м	Описание прохождения части границ	Сведения о согласовании местоположения границ (согласовано/спорное)
от т.	до т.			
1	2	3	4	5

1	2	3	4	5
883	896	7,28	—	согласовано
896	895	4,38		
895	894	2,02		
894	893	1,98		
893	892	24,69		
892	891	2,75		
891	890	23,25		
890	889	20,85		
889	888	1,28		
888	887	0,76		
887	886	2,26		
886	885	6,68		
885	355	19,53		
355	884	19,85		
884	341	5,11		
341	883	1,64		

**3. Сведения о характеристиках уточняемого земельного участка с кадастровым номером** 67:25:0010417:91 :

№ п/п	Наименование характеристики	Значение характеристики
1	2	3
1.	Адрес земельного участка	—
1.1.	Сведения о местоположении земельного участка (при отсутствии адреса) в структурированном в соответствии с федеральной информационной адресной системой виде	215800, Российская Федерация, Смоленская область, Ярцевский р-н, Ярцево г, Молодежная ул, д 2
1.2.	Дополнительные сведения о местоположении земельного участка	—
2.	Площадь земельного участка ± величина погрешности определения (вычисления) площади ( $P \pm \Delta P$ ), м²	$1\,075 \pm 11,00$
3.	Формула, примененная для вычисления предельной погрешности определения площади земельного участка, с подставленными значениями и итоговые (вычисленные) значения	$3,5 * 0,10 * \sqrt{(1\,075,00)} = 11$
4.	Площадь земельного участка согласно сведениям Единого государственного реестра недвижимости (Ркад), м²	1 075,00
5.	Оценка расхождения Р и Ркад ( $P - P_{кад}$ ), м²	0

1	2				3		
6.	Пределный минимальный и максимальный размеры земельного участка (Рмин и Рмакс), м²				— —		
7.	Кадастровый или иной государственный учетный номер (инвентарный) здания, сооружения, объекта незавершенного строительства, расположенного на земельном участке				—		
8.	Вид (виды) разрешенного использования				под жилой дом		
8.1.	Дополнительные сведения об использовании земельного участка				—		
9.	Сведения о земельных участках (землях общего пользования, территории общего пользования), посредством которых обеспечивается доступ				Земли общего пользования		
10.	Иные сведения				—		
4. Пояснения к сведениям об уточняемом земельном участке с кадастровым номером					67:25:0010417:91 :		
1.	—						
1. Сведения о характерных точках границ уточняемого земельного участка с кадастровым номером					67:25:0010417:86 :		
Система координат МСК-67, зона 1					Зона № 1		
Обозначение характерных точек границ	Координаты, м				Метод определения координат	Формулы, примененные для расчета средней квадратической погрешности определения координат характерных точек границ (Mt), с подставленными в такие формулы значениями и итоговые (вычисленные) значения Mt, м	Описание закрепления точки
	содержатся в Едином государственном реестре недвижимости		определены в результате выполнения комплексных кадастровых работ				
	X	Y	X	Y			
1	2	3	4	5	6	7	8
244	491 979,68	1 266 618,22	491 979,68	1 266 618,22	—	0,30	—
245	491 977,18	1 266 618,33	491 977,18	1 266 618,33			
246	491 958,81	1 266 619,35	491 958,81	1 266 619,35			
247	491 953,77	1 266 619,63	491 953,77	1 266 619,63			
248	491 953,96	1 266 618,93	491 953,96	1 266 618,93			
249	491 955,00	1 266 612,71	491 955,00	1 266 612,71			
250	491 955,42	1 266 610,65	491 955,42	1 266 610,65			
251	491 956,27	1 266 600,68	491 956,27	1 266 600,68			
252	491 955,98	1 266 595,74	491 955,98	1 266 595,74			
253	491 979,35	1 266 595,10	491 979,35	1 266 595,10			

1	2	3	4	5	6	7	8
254	491 982,35	1 266 595,00	491 982,35	1 266 595,00	—	0,30	—
255	491 980,58	1 266 613,02	491 980,58	1 266 613,02			
256	491 980,24	1 266 616,56	491 980,24	1 266 616,56			
244	491 979,68	1 266 618,22	491 979,68	1 266 618,22			

2. Сведения о частях границ уточняемого земельного участка с кадастровым номером
67:25:0010417:86
:

Обозначение части границ		Горизонтальное проложение (S), м	Описание прохождения части границ	Сведения о согласовании местоположения границ (согласовано/спорное)
от т.	до т.			
1	2	3	4	5
244	245	2,50	—	согласовано
245	246	18,40		
246	247	5,05		
247	248	0,73		
248	249	6,31		
249	250	2,10		
250	251	10,01		
251	252	4,95		
252	253	23,38		
253	254	3,00		
254	255	18,11		
255	256	3,56		
256	244	1,75		

3. Сведения о характеристиках уточняемого земельного участка с кадастровым номером
67:25:0010417:86
:

№ п/п	Наименование характеристики	Значение характеристики
1	2	3
1.	Адрес земельного участка	—
1.1.	Сведения о местоположении земельного участка (при отсутствии адреса) в структурированном в соответствии с федеральной информационной адресной системой виде	215800, Российская Федерация, Смоленская область, Ярцевский р-н, Ярцево г, Матросова ул, д 2
1.2.	Дополнительные сведения о местоположении земельного участка	—
2.	Площадь земельного участка ± величина погрешности определения (вычисления) площади (Р ± ΔР), м²	603 ± 9,00

1	2	3
3.	Формула, примененная для вычисления предельной погрешности определения площади земельного участка, с подставленными значениями и итоговые (вычисленные) значения	$3,5*0,10*\sqrt{(603,00)} = 9$
4.	Площадь земельного участка согласно сведениям Единого государственного реестра недвижимости (Ркад), м²	604,00
5.	Оценка расхождения Р и Ркад (Р - Ркад), м²	1
6.	Предельный минимальный и максимальный размеры земельного участка (Рмин и Рмакс), м²	— —
7.	Кадастровый или иной государственный учетный номер (инвентарный) здания, сооружения, объекта незавершенного строительства, расположенного на земельном участке	—
8.	Вид (виды) разрешенного использования	Под индивидуальный жилой дом
8.1.	Дополнительные сведения об использовании земельного участка	—
9.	Сведения о земельных участках (землях общего пользования, территории общего пользования), посредством которых обеспечивается доступ	Земли общего пользования
10.	Иные сведения	—

**4. Пояснения к сведениям об уточняемом земельном участке с кадастровым номером** 67:25:0010417:86 :

1.	—
----	---

**1. Сведения о характерных точках границ уточняемого земельного участка с кадастровым номером** 67:25:0010417:85 :  
Система координат МСК-67, зона 1 Зона № 1

Обоз- начение харак- терных точек границ	Координаты, м				Метод определения координат	Формулы, примененные для расчета средней квадратической погрешности определения координат характерных точек границ (Mt), с подставленными в такие формулы значениями и итоговые (вычисленные) значения Mt, м	Описание закрепления точки
	содержатся в Едином государственном реестре недвижимости		определены в результате выполнения комплексных кадастровых работ				
	X	Y	X	Y			
1	2	3	4	5	6	7	8
898	492 016,38	1 266 618,42	492 016,38	1 266 618,42	—	—	—
899	491 995,15	1 266 621,27	491 995,15	1 266 621,27			
900	491 992,48	1 266 621,15	491 992,48	1 266 621,15			

1	2	3	4	5	6	7	8
901	491 990,48	1 266 621,09	491 990,48	1 266 621,09	—	—	—
902	491 990,59	1 266 618,05	491 990,59	1 266 618,05			
903	491 987,60	1 266 556,14	491 987,60	1 266 556,14			
904	491 987,40	1 266 552,10	491 987,40	1 266 552,10			
905	491 987,65	1 266 552,10	491 987,65	1 266 552,10			
906	491 989,15	1 266 552,09	491 989,15	1 266 552,09			
907	491 997,70	1 266 552,09	491 997,70	1 266 552,09			
355	491 997,89	1 266 558,55	491 997,89	1 266 558,55		0,30	
885	492 004,24	1 266 577,02	492 004,24	1 266 577,02		—	
886	492 007,13	1 266 583,04	492 007,13	1 266 583,04			
887	492 008,12	1 266 585,07	492 008,12	1 266 585,07			
888	492 008,86	1 266 585,22	492 008,86	1 266 585,22			
889	492 009,21	1 266 586,45	492 009,21	1 266 586,45			
890	492 014,78	1 266 606,54	492 014,78	1 266 606,54			
898	492 016,38	1 266 618,42	492 016,38	1 266 618,42			

2. Сведения о частях границ уточняемого земельного участка с кадастровым номером
67:25:0010417:85
:

Обозначение части границ		Горизонтальное проложение (S), м	Описание прохождения части границ	Сведения о согласовании местоположения границ (согласовано/спорное)
от т.	до т.			
1	2	3	4	5
898	899	21,42	—	согласовано
899	900	2,67		
900	901	2,00		
901	902	3,04		
902	903	61,98		
903	904	4,04		
904	905	0,25		
905	906	1,50		
906	907	8,55		
907	355	6,46		
355	885	19,53		
885	886	6,68		
886	887	2,26		
887	888	0,76		
888	889	1,28		

1	2	3	4	5
889	890	20,85	—	согласовано
890	898	11,99		
3. Сведения о характеристиках уточняемого земельного участка с кадастровым номером			67:25:0010417:85 :	
№ п/п	Наименование характеристики		Значение характеристики	
1	2		3	
1.	Адрес земельного участка		—	
1.1.	Сведения о местоположении земельного участка (при отсутствии адреса) в структурированном в соответствии с федеральной информационной адресной системой виде		215800, Российская Федерация, Смоленская область, Ярцевский р-н, Ярцево г, Матросова ул, д 1	
1.2.	Дополнительные сведения о местоположении земельного участка		—	
2.	Площадь земельного участка ± величина погрешности определения (вычисления) площади (Р ± ΔР), м²		1 266 ± 12,00	
3.	Формула, примененная для вычисления предельной погрешности определения площади земельного участка, с подставленными значениями и итоговые (вычисленные) значения		3,5*0,10*√(1 266,00) = 12	
4.	Площадь земельного участка согласно сведениям Единого государственного реестра недвижимости (Ркад), м²		1 266,00	
5.	Оценка расхождения Р и Ркад (Р - Ркад), м²		0	
6.	Предельный минимальный и максимальный размеры земельного участка (Рмин и Рмакс), м²		— —	
7.	Кадастровый или иной государственный учетный номер (инвентарный) здания, сооружения, объекта незавершенного строительства, расположенного на земельном участке		—	
8.	Вид (виды) разрешенного использования		под индивидуальный жилой дом	
8.1.	Дополнительные сведения об использовании земельного участка		—	
9.	Сведения о земельных участках (землях общего пользования, территории общего пользования), посредством которых обеспечивается доступ		Земли общего пользования	
10.	Иные сведения		—	
4. Пояснения к сведениям об уточняемом земельном участке с кадастровым номером			67:25:0010417:85 :	
1.	—			



1. Сведения о характерных точках границ уточняемого земельного участка с кадастровым номером

67:25:0010417:81

:

Система координат

МСК-67, зона 1

Зона №

1

Обоз- начение харак- терных точек границ	Координаты, м				Метод определения координат	Формулы, примененные для расчета средней квадратической погрешности определения координат характерных точек границ (Mt), с подставленными в такие формулы значениями и итоговые (вычисленные) значения Mt, м	Описание закрепления точки
	содержатся в Едином государственном реестре недвижимости		определены в результате выполнения комплексных кадастровых работ				
	X	Y	X	Y			
1	2	3	4	5	6	7	8
379	492 079,78	1 266 540,98	492 079,78	1 266 540,98	—	0,30	—
749	492 083,23	1 266 523,51	492 083,23	1 266 523,51			
744	492 083,79	1 266 520,68	492 083,79	1 266 520,68			
745	492 105,39	1 266 527,02	492 105,39	1 266 527,02			
746	492 108,71	1 266 527,97	492 108,71	1 266 527,97			
747	492 123,15	1 266 532,84	492 123,15	1 266 532,84			
748	492 122,53	1 266 534,79	492 122,53	1 266 534,79		0,10	
382	492 116,83	1 266 552,95	492 116,83	1 266 552,95			
381	492 114,98	1 266 552,32	492 114,98	1 266 552,32			
380	492 098,08	1 266 546,67	492 098,08	1 266 546,67		0,30	
379	492 079,78	1 266 540,98	492 079,78	1 266 540,98			

2. Сведения о частях границ уточняемого земельного участка с кадастровым номером

67:25:0010417:81

:

Обозначение части границ		Горизонтальное проложение (S), м	Описание прохождения части границ	Сведения о согласовании местоположения границ (согласовано/спорное)
от т.	до т.			
1	2	3	4	5
379	749	17,81	—	согласовано
749	744	2,88		
744	745	22,51		
745	746	3,45		
746	747	15,24		
747	748	2,05		
748	382	19,03		
382	381	1,95		

1	2	3	4	5
381	380	17,82	—	согласовано
380	379	19,16		
3. Сведения о характеристиках уточняемого земельного участка с кадастровым номером				67:25:0010417:81 :
№ п/п	Наименование характеристики		Значение характеристики	
1	2		3	
1.	Адрес земельного участка		—	
1.1.	Сведения о местоположении земельного участка (при отсутствии адреса) в структурированном в соответствии с федеральной информационной адресной системой виде		215800, Российская Федерация, Смоленская область, Ярцевский р-н, Ярцево г, Энгельса ул, д 4	
1.2.	Дополнительные сведения о местоположении земельного участка		—	
2.	Площадь земельного участка ± величина погрешности определения (вычисления) площади (P ± ΔP), м²		838 ± 10,00	
3.	Формула, примененная для вычисления предельной погрешности определения площади земельного участка, с подставленными значениями и итоговые (вычисленные) значения		3,5*0,10*√(838,00) = 10	
4.	Площадь земельного участка согласно сведениям Единого государственного реестра недвижимости (Ркад), м²		838,00	
5.	Оценка расхождения Р и Ркад (Р - Ркад), м²		0	
6.	Предельный минимальный и максимальный размеры земельного участка (Рмин и Рмакс), м²		— —	
7.	Кадастровый или иной государственный учетный номер (инвентарный) здания, сооружения, объекта незавершенного строительства, расположенного на земельном участке		—	
8.	Вид (виды) разрешенного использования		под индивидуальный жилой дом	
8.1.	Дополнительные сведения об использовании земельного участка		—	
9.	Сведения о земельных участках (землях общего пользования, территории общего пользования), посредством которых обеспечивается доступ		Земли общего пользования	
10.	Иные сведения		—	
4. Пояснения к сведениям об уточняемом земельном участке с кадастровым номером				67:25:0010417:81 :
1.	—			

1. Сведения о характерных точках границ уточняемого земельного участка с кадастровым номером

67:25:0010417:80

:

Система координат

МСК-67, зона 1

Зона №

1

Обоз- начение харак- терных точек границ	Координаты, м				Метод определения координат	Формулы, примененные для расчета средней квадратической погрешности определения координат характерных точек границ (Mt), с подставленными в такие формулы значениями и итоговые (вычисленные) значения Mt, м	Описание закрепления точки
	содержатся в Едином государственном реестре недвижимости		определены в результате выполнения комплексных кадастровых работ				
	X	Y	X	Y			
1	2	3	4	5	6	7	8
377	492 077,80	1 266 551,07	492 077,80	1 266 551,07	—	0,30	—
800	492 048,21	1 266 532,33	492 048,21	1 266 532,33			
801	492 048,96	1 266 529,77	492 048,96	1 266 529,77			
802	492 053,48	1 266 514,48	492 053,48	1 266 514,48			
803	492 054,29	1 266 511,74	492 054,29	1 266 511,74			
744	492 083,79	1 266 520,68	492 083,79	1 266 520,68			
749	492 083,23	1 266 523,51	492 083,23	1 266 523,51			
379	492 079,78	1 266 540,98	492 079,78	1 266 540,98			
378	492 078,18	1 266 549,02	492 078,18	1 266 549,02			
377	492 077,80	1 266 551,07	492 077,80	1 266 551,07			

2. Сведения о частях границ уточняемого земельного участка с кадастровым номером

67:25:0010417:80

:

Обозначение части границ		Горизонтальное проложение (S), м	Описание прохождения части границ	Сведения о согласовании местоположения границ (согласовано/спорное)
от т.	до т.			
1	2	3	4	5
377	800	35,03	—	согласовано
800	801	2,67		
801	802	15,94		
802	803	2,86		
803	744	30,82		
744	749	2,88		
749	379	17,81		
379	378	8,20		
378	377	2,08		

3. Сведения о характеристиках уточняемого земельного участка с кадастровым номером 67:25:0010417:80 :		
№ п/п	Наименование характеристики	Значение характеристики
1	2	3
1.	Адрес земельного участка	—
1.1.	Сведения о местоположении земельного участка (при отсутствии адреса) в структурированном в соответствии с федеральной информационной адресной системой виде	215800, Российская Федерация, Смоленская область, Ярцевский р-н, Ярцево г, Энгельса ул, д 2
1.2.	Дополнительные сведения о местоположении земельного участка	—
2.	Площадь земельного участка ± величина погрешности определения (вычисления) площади ( $P \pm \Delta P$ ), м²	$836 \pm 10,00$
3.	Формула, примененная для вычисления предельной погрешности определения площади земельного участка, с подставленными значениями и итоговые (вычисленные) значения	$3,5 * 0,10 * \sqrt{(836,00)} = 10$
4.	Площадь земельного участка согласно сведениям Единого государственного реестра недвижимости (Ркад), м²	836,00
5.	Оценка расхождения Р и Ркад ( $P - P_{кад}$ ), м²	0
6.	Предельный минимальный и максимальный размеры земельного участка ( $P_{мин}$ и $P_{макс}$ ), м²	— —
7.	Кадастровый или иной государственный учетный номер (инвентарный) здания, сооружения, объекта незавершенного строительства, расположенного на земельном участке	—
8.	Вид (виды) разрешенного использования	под индивидуальный жилой дом
8.1.	Дополнительные сведения об использовании земельного участка	—
9.	Сведения о земельных участках (землях общего пользования, территории общего пользования), посредством которых обеспечивается доступ	Земли общего пользования
10.	Иные сведения	—
4. Пояснения к сведениям об уточняемом земельном участке с кадастровым номером 67:25:0010417:80 :		
1.	—	

1. Сведения о характерных точках границ уточняемого земельного участка с кадастровым номером

67:25:0010417:79

:

Система координат

МСК-67, зона 1

Зона №

1

Обоз- начение харак- терных точек границ	Координаты, м				Метод определения координат	Формулы, примененные для расчета средней квадратической погрешности определения координат характерных точек границ (Mt), с подставленными в такие формулы значениями и итоговые (вычисленные) значения Mt, м	Описание закрепления точки
	содержатся в Едином государственном реестре недвижимости		определены в результате выполнения комплексных кадастровых работ				
	X	Y	X	Y			
1	2	3	4	5	6	7	8
150	491 972,87	1 267 009,12	491 972,87	1 267 009,12	—	0,30	—
871	491 976,27	1 267 031,09	491 976,27	1 267 031,09			
872	491 930,58	1 267 036,76	491 930,58	1 267 036,76			
873	491 928,18	1 267 015,85	491 928,18	1 267 015,85			
151	491 940,38	1 267 013,87	491 940,38	1 267 013,87			
150	491 972,87	1 267 009,12	491 972,87	1 267 009,12			

2. Сведения о частях границ уточняемого земельного участка с кадастровым номером

67:25:0010417:79

:

Обозначение части границ		Горизонтальное проложение (S), м	Описание прохождения части границ	Сведения о согласовании местоположения границ (согласовано/спорное)
от т.	до т.			
1	2	3	4	5
150	871	22,23	—	согласовано
871	872	46,04		
872	873	21,05		
873	151	12,36		
151	150	32,84		

3. Сведения о характеристиках уточняемого земельного участка с кадастровым номером

67:25:0010417:79

:

№ п/п	Наименование характеристики	Значение характеристики
1	2	3

1	2	3
1.	Адрес земельного участка	—
1.1.	Сведения о местоположении земельного участка (при отсутствии адреса) в структурированном в соответствии с федеральной информационной адресной системой виде	215800, Российская Федерация, Смоленская область, Ярцевский р-н, Ярцево г, Кольцевая ул, д 92
1.2.	Дополнительные сведения о местоположении земельного участка	—
2.	Площадь земельного участка $\pm$ величина погрешности определения (вычисления) площади ( $P \pm \Delta P$ ), м <sup>2</sup>	$990 \pm 11,00$
3.	Формула, примененная для вычисления предельной погрешности определения площади земельного участка, с подставленными значениями и итоговые (вычисленные) значения	$3,5*0,10*\sqrt{(990,00)} = 11$
4.	Площадь земельного участка согласно сведениям Единого государственного реестра недвижимости (Ркад), м <sup>2</sup>	990,00
5.	Оценка расхождения Р и Ркад ( $P - P_{кад}$ ), м <sup>2</sup>	0
6.	Предельный минимальный и максимальный размеры земельного участка ( $P_{мин}$ и $P_{макс}$ ), м <sup>2</sup>	— —
7.	Кадастровый или иной государственный учетный номер (инвентарный) здания, сооружения, объекта незавершенного строительства, расположенного на земельном участке	—
8.	Вид (виды) разрешенного использования	под строительство индивидуального жилого дома
8.1.	Дополнительные сведения об использовании земельного участка	—
9.	Сведения о земельных участках (землях общего пользования, территории общего пользования), посредством которых обеспечивается доступ	Земли общего пользования
10.	Иные сведения	—
<b>4. Пояснения к сведениям об уточняемом земельном участке с кадастровым номером</b>		<b>67:25:0010417:79 :</b>
1.	—	

1. Сведения о характерных точках границ уточняемого земельного участка с кадастровым номером

67:25:0010417:78

:

Система координат

МСК-67, зона 1

Зона №

1

Обоз- начение харак- терных точек границ	Координаты, м				Метод определения координат	Формулы, примененные для расчета средней квадратической погрешности определения координат характерных точек границ (Mt), с подставленными в такие формулы значениями и итоговые (вычисленные) значения Mt, м	Описание закрепления точки
	содержатся в Едином государственном реестре недвижимости		определены в результате выполнения комплексных кадастровых работ				
	X	Y	X	Y			
1	2	3	4	5	6	7	8
149	491 971,77	1 266 986,49	491 971,77	1 266 986,49	—	0,30	—
154	491 937,98	1 266 989,41	491 937,98	1 266 989,41			
188	491 935,59	1 266 989,99	491 935,59	1 266 989,99			
189	491 934,28	1 266 967,13	491 934,28	1 266 967,13			
190	491 949,66	1 266 964,86	491 949,66	1 266 964,86			
191	491 956,08	1 266 964,32	491 956,08	1 266 964,32			
192	491 968,21	1 266 963,27	491 968,21	1 266 963,27			
193	491 972,91	1 266 962,85	491 972,91	1 266 962,85			
186	491 973,22	1 266 965,73	491 973,22	1 266 965,73			
187	491 972,88	1 266 986,33	491 972,88	1 266 986,33			
149	491 971,77	1 266 986,49	491 971,77	1 266 986,49			

2. Сведения о частях границ уточняемого земельного участка с кадастровым номером

67:25:0010417:78

:

Обозначение части границ		Горизонтальное проложение (S), м	Описание прохождения части границ	Сведения о согласовании местоположения границ (согласовано/спорное)
от т.	до т.			
1	2	3	4	5
149	154	33,92	—	согласовано
154	188	2,46		
188	189	22,90		
189	190	15,55		
190	191	6,44		
191	192	12,18		
192	193	4,72		
193	186	2,90		

1	2	3	4	5
186	187	20,60	—	согласовано
187	149	1,12		
3. Сведения о характеристиках уточняемого земельного участка с кадастровым номером			67:25:0010417:78 :	
№ п/п	Наименование характеристики		Значение характеристики	
1	2		3	
1.	Адрес земельного участка		—	
1.1.	Сведения о местоположении земельного участка (при отсутствии адреса) в структурированном в соответствии с федеральной информационной адресной системой виде		215800, Российская Федерация, Смоленская область, Ярцевский р-н, Ярцево г, Кольцевая ул, д 88	
1.2.	Дополнительные сведения о местоположении земельного участка		—	
2.	Площадь земельного участка ± величина погрешности определения (вычисления) площади (Р ± ΔР), м²		891 ± 10,00	
3.	Формула, примененная для вычисления предельной погрешности определения площади земельного участка, с подставленными значениями и итоговые (вычисленные) значения		3,5*0,10*√(891,00) = 10	
4.	Площадь земельного участка согласно сведениям Единого государственного реестра недвижимости (Ркад), м²		891,00	
5.	Оценка расхождения Р и Ркад (Р - Ркад), м²		0	
6.	Предельный минимальный и максимальный размеры земельного участка (Рмин и Рмакс), м²		— —	
7.	Кадастровый или иной государственный учетный номер (инвентарный) здания, сооружения, объекта незавершенного строительства, расположенного на земельном участке		—	
8.	Вид (виды) разрешенного использования		Под индивидуальный жилой дом	
8.1.	Дополнительные сведения об использовании земельного участка		—	
9.	Сведения о земельных участках (землях общего пользования, территории общего пользования), посредством которых обеспечивается доступ		Земли общего пользования	
10.	Иные сведения		—	
4. Пояснения к сведениям об уточняемом земельном участке с кадастровым номером			67:25:0010417:78 :	
1.	—			



1. Сведения о характерных точках границ уточняемого земельного участка с кадастровым номером

67:25:0010417:76

:

Система координат

МСК-67, зона 1

Зона №

1

Обоз- начение харак- терных точек границ	Координаты, м				Метод определения координат	Формулы, примененные для расчета средней квадратической погрешности определения координат характерных точек границ (Mt), с подставленными в такие формулы значениями и итоговые (вычисленные) значения Mt, м	Описание закрепления точки
	содержатся в Едином государственном реестре недвижимости		определены в результате выполнения комплексных кадастровых работ				
	X	Y	X	Y			
1	2	3	4	5	6	7	8
2	491 963,42	1 266 897,43	491 963,42	1 266 897,43	—	0,10	Временный межевой знак
н 1	491 970,30	1 266 930,46	491 970,30	1 266 930,46			
н 2	491 896,38	1 266 945,72	491 896,38	1 266 945,72			
1	491 892,42	1 266 916,82	491 892,42	1 266 916,82			
2	491 963,42	1 266 897,43	491 963,42	1 266 897,43			

2. Сведения о частях границ уточняемого земельного участка с кадастровым номером

67:25:0010417:76

:

Обозначение части границ		Горизонтальное проложение (S), м	Описание прохождения части границ	Сведения о согласовании местоположения границ (согласовано/спорное)
от т.	до т.			
1	2	3	4	5
2	н 1	33,74	—	согласовано
н 1	н 2	75,48		
н 2	1	29,17		
1	2	73,60		

3. Сведения о характеристиках уточняемого земельного участка с кадастровым номером

67:25:0010417:76

:

№ п/п	Наименование характеристики	Значение характеристики
1	2	3
1.	Адрес земельного участка	—
1.1.	Сведения о местоположении земельного участка (при отсутствии адреса) в структурированном в соответствии с федеральной информационной адресной системой виде	215800, Российская Федерация, Смоленская область, Ярцевский р-н, Ярцево г, Кольцевая ул, д 84
1.2.	Дополнительные сведения о местоположении земельного участка	—

1	2				3		
2.	Площадь земельного участка ± величина погрешности определения (вычисления) площади (Р ± ΔР), м²				2 338 ± 17,00		
3.	Формула, примененная для вычисления предельной погрешности определения площади земельного участка, с подставленными значениями и итоговые (вычисленные) значения				3,5*0,10*√(2 338,00) = 17		
4.	Площадь земельного участка согласно сведениям Единого государственного реестра недвижимости (Ркад), м²				2 338,00		
5.	Оценка расхождения Р и Ркад (Р - Ркад), м²				0		
6.	Предельный минимальный и максимальный размеры земельного участка (Рмин и Рмакс), м²				— —		
7.	Кадастровый или иной государственный учетный номер (инвентарный) здания, сооружения, объекта незавершенного строительства, расположенного на земельном участке				—		
8.	Вид (виды) разрешенного использования				Индивидуальное жилищное строительство		
8.1.	Дополнительные сведения об использовании земельного участка				—		
9.	Сведения о земельных участках (землях общего пользования, территории общего пользования), посредством которых обеспечивается доступ				Земли общего пользования		
10.	Иные сведения				—		
4. Пояснения к сведениям об уточняемом земельном участке с кадастровым номером					67:25:0010417:76 :		
1.	—						
1. Сведения о характерных точках границ уточняемого земельного участка с кадастровым номером					67:25:0010417:75 :		
Система координат					МСК-67, зона 1 Зона № 1		
Обоз- начение харак- терных точек границ	Координаты, м				Метод определения координат	Формулы, примененные для расчета средней квадратической погрешности определения координат характерных точек границ (Mt), с подставленными в такие формулы значениями и итоговые (вычисленные) значения Mt, м	Описание закрепления точки
	содержатся в Едином государственном реестре недвижимости		определены в результате выполнения комплексных кадастровых работ				
	X	Y	X	Y			
1	2	3	4	5	6	7	8
486	491 958,84	1 266 858,33	491 958,84	1 266 858,33	—	0,30	—

1	2	3	4	5	6	7	8
487	491 968,32	1 266 895,09	491 968,32	1 266 895,09	—	0,30	—
488	491 964,57	1 266 896,89	491 964,57	1 266 896,89			
2	491 963,42	1 266 897,43	491 963,42	1 266 897,43		0,10	Временный межевой знак
1	491 892,42	1 266 916,82	491 892,42	1 266 916,82			
491	491 888,84	1 266 873,33	491 888,84	1 266 873,33			
492	491 947,53	1 266 862,63	491 947,53	1 266 862,63			
493	491 955,22	1 266 861,50	491 955,22	1 266 861,50			
494	491 954,72	1 266 859,17	491 954,72	1 266 859,17		0,30	—
495	491 956,37	1 266 858,83	491 956,37	1 266 858,83			
486	491 958,84	1 266 858,33	491 958,84	1 266 858,33			

**2. Сведения о частях границ уточняемого земельного участка с кадастровым номером** 67:25:0010417:75 :

Обозначение части границ		Горизонтальное проложение (S), м	Описание прохождения части границ	Сведения о согласовании местоположения границ (согласовано/спорное)
от т.	до т.			
1	2	3	4	5
486	487	37,96	—	согласовано
487	488	4,16		
488	2	1,27		
2	1	73,60		
1	491	43,64		
491	492	59,66		
492	493	7,77		
493	494	2,38		
494	495	1,68		
495	486	2,52		

**3. Сведения о характеристиках уточняемого земельного участка с кадастровым номером** 67:25:0010417:75 :

№ п/п	Наименование характеристики	Значение характеристики
1	2	3
1.	Адрес земельного участка	—
1.1.	Сведения о местоположении земельного участка (при отсутствии адреса) в структурированном в соответствии с федеральной информационной адресной системой виде	215800, Российская Федерация, Смоленская область, Ярцевский р-н, Ярцево г, Кольцевая ул, д 82
1.2.	Дополнительные сведения о местоположении земельного участка	—

1	2				3		
2.	Площадь земельного участка ± величина погрешности определения (вычисления) площади (Р ± ΔР), м²				3 012 ± 19,00		
3.	Формула, примененная для вычисления предельной погрешности определения площади земельного участка, с подставленными значениями и итоговые (вычисленные) значения				3,5*0,10*√(3 012,00) = 19		
4.	Площадь земельного участка согласно сведениям Единого государственного реестра недвижимости (Ркад), м²				3 012,00		
5.	Оценка расхождения Р и Ркад (Р - Ркад), м²				0		
6.	Предельный минимальный и максимальный размеры земельного участка (Рмин и Рмакс), м²				— —		
7.	Кадастровый или иной государственный учетный номер (инвентарный) здания, сооружения, объекта незавершенного строительства, расположенного на земельном участке				—		
8.	Вид (виды) разрешенного использования				Под индивидуальный жилой дом		
8.1.	Дополнительные сведения об использовании земельного участка				—		
9.	Сведения о земельных участках (землях общего пользования, территории общего пользования), посредством которых обеспечивается доступ				Земли общего пользования		
10.	Иные сведения				—		
4. Пояснения к сведениям об уточняемом земельном участке с кадастровым номером					67:25:0010417:75 :		
1.	—						
1. Сведения о характерных точках границ уточняемого земельного участка с кадастровым номером					67:25:0010417:74 :		
Система координат					МСК-67, зона 1 Зона № 1		
Обозначение характерных точек границ	Координаты, м				Метод определения координат	Формулы, примененные для расчета средней квадратической погрешности определения координат характерных точек границ (Mt), с подставленными в такие формулы значениями и итоговые (вычисленные) значения Mt, м	Описание закрепления точки
	содержатся в Едином государственном реестре недвижимости		определены в результате выполнения комплексных кадастровых работ				
	X	Y	X	Y			
1	2	3	4	5	6	7	8
491	491 888,84	1 266 873,33	491 888,84	1 266 873,33	—	0,30	—

1	2	3	4	5	6	7	8
2	491 884,59	1 266 836,36	491 884,59	1 266 836,36	—	0,10	Долговременный межевой знак
1	491 899,48	1 266 833,07	491 899,48	1 266 833,07			
604	491 948,45	1 266 825,69	491 948,45	1 266 825,69		0,30	—
603	491 950,32	1 266 837,04	491 950,32	1 266 837,04			
602	491 951,17	1 266 840,59	491 951,17	1 266 840,59			
601	491 952,16	1 266 843,31	491 952,16	1 266 843,31			
600	491 952,61	1 266 845,49	491 952,61	1 266 845,49			
599	491 955,50	1 266 844,96	491 955,50	1 266 844,96			
486	491 958,84	1 266 858,33	491 958,84	1 266 858,33			
495	491 956,37	1 266 858,83	491 956,37	1 266 858,83			
494	491 954,72	1 266 859,17	491 954,72	1 266 859,17			
493	491 955,22	1 266 861,50	491 955,22	1 266 861,50			
492	491 947,53	1 266 862,63	491 947,53	1 266 862,63			
491	491 888,84	1 266 873,33	491 888,84	1 266 873,33			

2. Сведения о частях границ уточняемого земельного участка с кадастровым номером
67:25:0010417:74
:

Обозначение части границ		Горизонтальное проложение (S), м	Описание прохождения части границ	Сведения о согласовании местоположения границ (согласовано/спорное)
от т.	до т.			
1	2	3	4	5
491	2	37,21	—	согласовано
2	1	15,25		
1	604	49,52		
604	603	11,50		
603	602	3,65		
602	601	2,89		
601	600	2,23		
600	599	2,94		
599	486	13,78		
486	495	2,52		
495	494	1,68		
494	493	2,38		
493	492	7,77		
492	491	59,66		

<b>3. Сведения о характеристиках уточняемого земельного участка с кадастровым номером</b> <u>67:25:0010417:74</u> :		
№ п/п	Наименование характеристики	Значение характеристики
1	2	3
1.	Адрес земельного участка	—
1.1.	Сведения о местоположении земельного участка (при отсутствии адреса) в структурированном в соответствии с федеральной информационной адресной системой виде	215800, Российская Федерация, Смоленская область, Ярцевский р-н, Ярцево г, Кольцевая ул, д 80
1.2.	Дополнительные сведения о местоположении земельного участка	—
2.	Площадь земельного участка ± величина погрешности определения (вычисления) площади ( $P \pm \Delta P$ ), м²	2 500 ± 18,00
3.	Формула, примененная для вычисления предельной погрешности определения площади земельного участка, с подставленными значениями и итоговые (вычисленные) значения	$3,5 * 0,10 * \sqrt{(2\ 500,00)} = 18$
4.	Площадь земельного участка согласно сведениям Единого государственного реестра недвижимости (Ркад), м²	2 501,00
5.	Оценка расхождения Р и Ркад ( $P - P_{кад}$ ), м²	1
6.	Предельный минимальный и максимальный размеры земельного участка (Рмин и Рмакс), м²	— —
7.	Кадастровый или иной государственный учетный номер (инвентарный) здания, сооружения, объекта незавершенного строительства, расположенного на земельном участке	—
8.	Вид (виды) разрешенного использования	под индивидуальный жилой дом
8.1.	Дополнительные сведения об использовании земельного участка	—
9.	Сведения о земельных участках (землях общего пользования, территории общего пользования), посредством которых обеспечивается доступ	Земли общего пользования
10.	Иные сведения	—
<b>4. Пояснения к сведениям об уточняемом земельном участке с кадастровым номером</b> <u>67:25:0010417:74</u> :		
1.	—	

1. Сведения о характерных точках границ уточняемого земельного участка с кадастровым номером

67:25:0010417:72

:

Система координат

МСК-67, зона 1

Зона №

1

Обоз- начение харак- терных точек границ	Координаты, м				Метод определения координат	Формулы, примененные для расчета средней квадратической погрешности определения координат характерных точек границ (Mt), с подставленными в такие формулы значениями и итоговые (вычисленные) значения Mt, м	Описание закрепления точки
	содержатся в Едином государственном реестре недвижимости		определены в результате выполнения комплексных кадастровых работ				
	X	Y	X	Y			
1	2	3	4	5	6	7	8
659	491 942,74	1 266 711,45	491 942,74	1 266 711,45	—	0,30	—
н 1	491 958,01	1 266 746,81	491 958,01	1 266 746,81		0,10	
н 2	491 932,03	1 266 752,18	491 932,03	1 266 752,18			
н 3	491 916,86	1 266 751,22	491 916,86	1 266 751,22			
660	491 916,60	1 266 711,35	491 916,60	1 266 711,35		0,30	
659	491 942,74	1 266 711,45	491 942,74	1 266 711,45			

2. Сведения о частях границ уточняемого земельного участка с кадастровым номером

67:25:0010417:72

:

Обозначение части границ		Горизонтальное проложение (S), м	Описание прохождения части границ	Сведения о согласовании местоположения границ (согласовано/спорное)
от т.	до т.			
1	2	3	4	5
659	н 1	38,52	—	согласовано
н 1	н 2	26,53		
н 2	н 3	15,20		
н 3	660	39,87		
660	659	26,14		

3. Сведения о характеристиках уточняемого земельного участка с кадастровым номером

67:25:0010417:72

:

№ п/п	Наименование характеристики	Значение характеристики
1	2	3

1	2	3
1.	Адрес земельного участка	—
1.1.	Сведения о местоположении земельного участка (при отсутствии адреса) в структурированном в соответствии с федеральной информационной адресной системой виде	215800, Российская Федерация, Смоленская область, Ярцевский р-н, Ярцево г, Кольцевая ул, д 76
1.2.	Дополнительные сведения о местоположении земельного участка	—
2.	Площадь земельного участка $\pm$ величина погрешности определения (вычисления) площади ( $P \pm \Delta P$ ), м <sup>2</sup>	$1\,335 \pm 13,00$
3.	Формула, примененная для вычисления предельной погрешности определения площади земельного участка, с подставленными значениями и итоговые (вычисленные) значения	$3,5*0,10*\sqrt{(1\,335,00)} = 13$
4.	Площадь земельного участка согласно сведениям Единого государственного реестра недвижимости (Ркад), м <sup>2</sup>	1 335,00
5.	Оценка расхождения Р и Ркад ( $P - P_{кад}$ ), м <sup>2</sup>	0
6.	Предельный минимальный и максимальный размеры земельного участка ( $P_{мин}$ и $P_{макс}$ ), м <sup>2</sup>	— —
7.	Кадастровый или иной государственный учетный номер (инвентарный) здания, сооружения, объекта незавершенного строительства, расположенного на земельном участке	—
8.	Вид (виды) разрешенного использования	под жилым домом
8.1.	Дополнительные сведения об использовании земельного участка	—
9.	Сведения о земельных участках (землях общего пользования, территории общего пользования), посредством которых обеспечивается доступ	Земли общего пользования
10.	Иные сведения	—
<b>4. Пояснения к сведениям об уточняемом земельном участке с кадастровым номером</b>		<b>67:25:0010417:72 :</b>
1.	—	



1. Сведения о характерных точках границ уточняемого земельного участка с кадастровым номером

67:25:0010417:69

:

Система координат

МСК-67, зона 1

Зона №

1

Обоз- начение харак- терных точек границ	Координаты, м				Метод определения координат	Формулы, примененные для расчета средней квадратической погрешности определения координат характерных точек границ (Mt), с подставленными в такие формулы значениями и итоговые (вычисленные) значения Mt, м	Описание закрепления точки	
	содержатся в Едином государственном реестре недвижимости		определены в результате выполнения комплексных кадастровых работ					
	X	Y	X	Y				
1	2	3	4	5	6	7	8	
14	492 019,63	1 266 684,66	492 019,63	1 266 684,66	—	0,10	-	
2	492 044,18	1 266 725,86	492 044,18	1 266 725,86			—	
н 1	492 016,94	1 266 737,72	492 016,94	1 266 737,72		0,30		
699	492 015,66	1 266 735,65	492 015,66	1 266 735,65				
698	491 990,45	1 266 692,42	491 990,45	1 266 692,42				
5	492 002,76	1 266 686,18	492 002,76	1 266 686,18		0,10		
14	492 019,63	1 266 684,66	492 019,63	1 266 684,66		-		

2. Сведения о частях границ уточняемого земельного участка с кадастровым номером

67:25:0010417:69

:

Обозначение части границ		Горизонтальное проложение (S), м	Описание прохождения части границ	Сведения о согласовании местоположения границ (согласовано/спорное)
от т.	до т.			
1	2	3	4	5
14	2	47,96	—	согласовано
2	н 1	29,71		
н 1	699	2,43		
699	698	50,04		
698	5	13,80		
5	14	16,94		

3. Сведения о характеристиках уточняемого земельного участка с кадастровым номером

67:25:0010417:69

:

№ п/п	Наименование характеристики	Значение характеристики
1	2	3

1	2	3
1.	Адрес земельного участка	—
1.1.	Сведения о местоположении земельного участка (при отсутствии адреса) в структурированном в соответствии с федеральной информационной адресной системой виде	215800, Российская Федерация, Смоленская область, Ярцевский р-н, Ярцево г, Кольцевая ул, д 70
1.2.	Дополнительные сведения о местоположении земельного участка	—
2.	Площадь земельного участка $\pm$ величина погрешности определения (вычисления) площади ( $P \pm \Delta P$ ), м <sup>2</sup>	$1\,515 \pm 14,00$
3.	Формула, примененная для вычисления предельной погрешности определения площади земельного участка, с подставленными значениями и итоговые (вычисленные) значения	$3,5*0,10*\sqrt{(1\,515,00)} = 14$
4.	Площадь земельного участка согласно сведениям Единого государственного реестра недвижимости (Ркад), м <sup>2</sup>	1 515,00
5.	Оценка расхождения Р и Ркад ( $P - P_{\text{кад}}$ ), м <sup>2</sup>	0
6.	Предельный минимальный и максимальный размеры земельного участка ( $P_{\text{мин}}$ и $P_{\text{макс}}$ ), м <sup>2</sup>	— —
7.	Кадастровый или иной государственный учетный номер (инвентарный) здания, сооружения, объекта незавершенного строительства, расположенного на земельном участке	—
8.	Вид (виды) разрешенного использования	для индивидуального жилищного строительства
8.1.	Дополнительные сведения об использовании земельного участка	—
9.	Сведения о земельных участках (землях общего пользования, территории общего пользования), посредством которых обеспечивается доступ	Земли общего пользования
10.	Иные сведения	—
<b>4. Пояснения к сведениям об уточняемом земельном участке с кадастровым номером</b>		<b>67:25:0010417:69 :</b>
1.	—	

1. Сведения о характерных точках границ уточняемого земельного участка с кадастровым номером

67:25:0010417:68

:

Система координат

МСК-67, зона 1

Зона №

1

Обоз- начение харак- терных точек границ	Координаты, м				Метод определения координат	Формулы, примененные для расчета средней квадратической погрешности определения координат характерных точек границ (Mt), с подставленными в такие формулы значениями и итоговые (вычисленные) значения Mt, м	Описание закрепления точки
	содержатся в Едином государственном реестре недвижимости		определены в результате выполнения комплексных кадастровых работ				
	X	Y	X	Y			
1	2	3	4	5	6	7	8
22	492 039,05	1 266 675,44	492 039,05	1 266 675,44	—	0,10	-
118	492 064,48	1 266 713,94	492 064,48	1 266 713,94			—
2	492 044,18	1 266 725,86	492 044,18	1 266 725,86			-
14	492 019,63	1 266 684,66	492 019,63	1 266 684,66			
23	492 031,11	1 266 679,05	492 031,11	1 266 679,05			
22	492 039,05	1 266 675,44	492 039,05	1 266 675,44			

2. Сведения о частях границ уточняемого земельного участка с кадастровым номером

67:25:0010417:68

:

Обозначение части границ		Горизонтальное проложение (S), м	Описание прохождения части границ	Сведения о согласовании местоположения границ (согласовано/спорное)
от т.	до т.			
1	2	3	4	5
22	118	46,14	—	согласовано
118	2	23,54		
2	14	47,96		
14	23	12,78		
23	22	8,72		

3. Сведения о характеристиках уточняемого земельного участка с кадастровым номером

67:25:0010417:68

:

№ п/п	Наименование характеристики	Значение характеристики
1	2	3

1	2	3
1.	Адрес земельного участка	—
1.1.	Сведения о местоположении земельного участка (при отсутствии адреса) в структурированном в соответствии с федеральной информационной адресной системой виде	215800, Российская Федерация, Смоленская область, Ярцевский р-н, Ярцево г, Кольцевая ул, д 68
1.2.	Дополнительные сведения о местоположении земельного участка	—
2.	Площадь земельного участка $\pm$ величина погрешности определения (вычисления) площади ( $P \pm \Delta P$ ), м <sup>2</sup>	$1\,057 \pm 11,00$
3.	Формула, примененная для вычисления предельной погрешности определения площади земельного участка, с подставленными значениями и итоговые (вычисленные) значения	$3,5*0,10*\sqrt{(1\,057,00)} = 11$
4.	Площадь земельного участка согласно сведениям Единого государственного реестра недвижимости (Ркад), м <sup>2</sup>	1 058,00
5.	Оценка расхождения Р и Ркад ( $P - P_{кад}$ ), м <sup>2</sup>	1
6.	Предельный минимальный и максимальный размеры земельного участка ( $P_{мин}$ и $P_{макс}$ ), м <sup>2</sup>	— —
7.	Кадастровый или иной государственный учетный номер (инвентарный) здания, сооружения, объекта незавершенного строительства, расположенного на земельном участке	—
8.	Вид (виды) разрешенного использования	Под индивидуальный жилой дом
8.1.	Дополнительные сведения об использовании земельного участка	—
9.	Сведения о земельных участках (землях общего пользования, территории общего пользования), посредством которых обеспечивается доступ	Земли общего пользования
10.	Иные сведения	—
<b>4. Пояснения к сведениям об уточняемом земельном участке с кадастровым номером</b>		<b>67:25:0010417:68 :</b>
1.	—	

1. Сведения о характерных точках границ уточняемого земельного участка с кадастровым номером

67:25:0010417:67

:

Система координат

МСК-67, зона 1

Зона №

1

Обоз- начение харак- терных точек границ	Координаты, м				Метод определения координат	Формулы, примененные для расчета средней квадратической погрешности определения координат характерных точек границ (Mt), с подставленными в такие формулы значениями и итоговые (вычисленные) значения Mt, м	Описание закрепления точки
	содержатся в Едином государственном реестре недвижимости		определены в результате выполнения комплексных кадастровых работ				
	X	Y	X	Y			
1	2	3	4	5	6	7	8
140	491 991,49	1 266 740,25	491 991,49	1 266 740,25	—	0,10	—
144	491 991,98	1 266 742,08	491 991,98	1 266 742,08			
142	491 976,68	1 266 745,35	491 976,68	1 266 745,35			
139	491 976,54	1 266 742,53	491 976,54	1 266 742,53		0,30	
420	491 976,42	1 266 739,48	491 976,42	1 266 739,48			
419	491 973,93	1 266 727,50	491 973,93	1 266 727,50			
418	491 973,59	1 266 726,07	491 973,59	1 266 726,07		0,10	
135	491 966,80	1 266 705,08	491 966,80	1 266 705,08			
146	491 965,13	1 266 700,27	491 965,13	1 266 700,27			
145	491 972,22	1 266 698,72	491 972,22	1 266 698,72			
136	491 974,55	1 266 703,17	491 974,55	1 266 703,17			
141	491 979,69	1 266 713,06	491 979,69	1 266 713,06			
140	491 991,49	1 266 740,25	491 991,49	1 266 740,25			

2. Сведения о частях границ уточняемого земельного участка с кадастровым номером

67:25:0010417:67

:

Обозначение части границ		Горизонтальное проложение (S), м	Описание прохождения части границ	Сведения о согласовании местоположения границ (согласовано/спорное)
от т.	до т.			
1	2	3	4	5
140	144	1,89	—	согласовано
144	142	15,65		
142	139	2,82		
139	420	3,05		
420	419	12,24		
419	418	1,47		

1	2	3	4	5
418	135	22,06	—	согласовано
135	146	5,09		
146	145	7,26		
145	136	5,02		
136	141	11,15		
141	140	29,64		

**3. Сведения о характеристиках уточняемого земельного участка с кадастровым номером** 67:25:0010417:67 :

№ п/п	Наименование характеристики	Значение характеристики
1	2	3
1.	Адрес земельного участка	—
1.1.	Сведения о местоположении земельного участка (при отсутствии адреса) в структурированном в соответствии с федеральной информационной адресной системой виде	215800, Российская Федерация, Смоленская область, Ярцевский р-н, Ярцево г, Кольцевая ул, д 74, кв 2
1.2.	Дополнительные сведения о местоположении земельного участка	—
2.	Площадь земельного участка $\pm$ величина погрешности определения (вычисления) площади ( $P \pm \Delta P$ ), м <sup>2</sup>	$508 \pm 8,00$
3.	Формула, примененная для вычисления предельной погрешности определения площади земельного участка, с подставленными значениями и итоговые (вычисленные) значения	$3,5*0,10*\sqrt{(508,00)} = 8$
4.	Площадь земельного участка согласно сведениям Единого государственного реестра недвижимости (Ркад), м <sup>2</sup>	507,00
5.	Оценка расхождения Р и Ркад ( $P - P_{кад}$ ), м <sup>2</sup>	1
6.	Предельный минимальный и максимальный размеры земельного участка ( $P_{мин}$ и $P_{макс}$ ), м <sup>2</sup>	— —
7.	Кадастровый или иной государственный учетный номер (инвентарный) здания, сооружения, объекта незавершенного строительства, расположенного на земельном участке	—
8.	Вид (виды) разрешенного использования	Под частью индивидуального жилого дома
8.1.	Дополнительные сведения об использовании земельного участка	—
9.	Сведения о земельных участках (землях общего пользования, территории общего пользования), посредством которых обеспечивается доступ	Земли общего пользования
10.	Иные сведения	—

4. Пояснения к сведениям об уточняемом земельном участке с кадастровым номером67:25:0010417:67:

1.

1. Сведения о характерных точках границ уточняемого земельного участка с кадастровым номером67:25:0010417:66:

Система координатМСК-67, зона 1Зона №1

Обоз- начение харак- терных точек границ	Координаты, м				Метод определения координат	Формулы, примененные для расчета средней квадратической погрешности определения координат характерных точек границ (Mt), с подставленными в такие формулы значениями и итоговые (вычисленные) значения Mt, м	Описание закрепления точки
	содержатся в Едином государственном реестре недвижимости		определены в результате выполнения комплексных кадастровых работ				
	X	Y	X	Y			
1	2	3	4	5	6	7	8
142	491 976,68	1 266 745,35	491 976,68	1 266 745,35	—	0,10	—
143	491 963,52	1 266 747,77	491 963,52	1 266 747,77			
148	491 948,65	1 266 707,57	491 948,65	1 266 707,57			
147	491 951,05	1 266 704,91	491 951,05	1 266 704,91			
146	491 965,13	1 266 700,27	491 965,13	1 266 700,27			
135	491 966,80	1 266 705,08	491 966,80	1 266 705,08			
418	491 973,59	1 266 726,07	491 973,59	1 266 726,07		0,30	
419	491 973,93	1 266 727,50	491 973,93	1 266 727,50			
420	491 976,42	1 266 739,48	491 976,42	1 266 739,48			
139	491 976,54	1 266 742,53	491 976,54	1 266 742,53		0,10	
142	491 976,68	1 266 745,35	491 976,68	1 266 745,35			

2. Сведения о частях границ уточняемого земельного участка с кадастровым номером67:25:0010417:66:

Обозначение части границ		Горизонтальное проложение (S), м	Описание прохождения части границ	Сведения о согласовании местоположения границ (согласовано/спорное)
от т.	до т.			
1	2	3	4	5
142	143	13,38	—	согласовано
143	148	42,86		
148	147	3,58		
147	146	14,82		
146	135	5,09		
135	418	22,06		

1	2	3	4	5
418	419	1,47	—	согласовано
419	420	12,24		
420	139	3,05		
139	142	2,82		

**3. Сведения о характеристиках уточняемого земельного участка с кадастровым номером** 67:25:0010417:66 :

№ п/п	Наименование характеристики	Значение характеристики
1	2	3
1.	Адрес земельного участка	—
1.1.	Сведения о местоположении земельного участка (при отсутствии адреса) в структурированном в соответствии с федеральной информационной адресной системой виде	215800, Российская Федерация, Смоленская область, Ярцевский р-н, Ярцево г, Кольцевая ул, д 74, кв 1
1.2.	Дополнительные сведения о местоположении земельного участка	—
2.	Площадь земельного участка $\pm$ величина погрешности определения (вычисления) площади ( $P \pm \Delta P$ ), м <sup>2</sup>	$759 \pm 10,00$
3.	Формула, примененная для вычисления предельной погрешности определения площади земельного участка, с подставленными значениями и итоговые (вычисленные) значения	$3,5*0,10*\sqrt{(759,00)} = 10$
4.	Площадь земельного участка согласно сведениям Единого государственного реестра недвижимости (Ркад), м <sup>2</sup>	759,00
5.	Оценка расхождения Р и Ркад ( $P - P_{кад}$ ), м <sup>2</sup>	0
6.	Предельный минимальный и максимальный размеры земельного участка ( $P_{мин}$ и $P_{макс}$ ), м <sup>2</sup>	— —
7.	Кадастровый или иной государственный учетный номер (инвентарный) здания, сооружения, объекта незавершенного строительства, расположенного на земельном участке	—
8.	Вид (виды) разрешенного использования	Под частью индивидуального жилого дома
8.1.	Дополнительные сведения об использовании земельного участка	—
9.	Сведения о земельных участках (землях общего пользования, территории общего пользования), посредством которых обеспечивается доступ	Земли общего пользования
10.	Иные сведения	—

**4. Пояснения к сведениям об уточняемом земельном участке с кадастровым номером** 67:25:0010417:66 :

1.	—
----	---



1. Сведения о характерных точках границ уточняемого земельного участка с кадастровым номером						67:25:0010417:62		:
Система координат				МСК-67, зона 1		Зона № 1		
Обоз- начение харак- терных точек границ	Координаты, м				Метод определения координат	Формулы, примененные для расчета средней квадратической погрешности определения координат характерных точек границ (Mt), с подставленными в такие формулы значениями и итоговые (вычисленные) значения Mt, м	Описание закрепления точки	
	содержатся в Едином государственном реестре недвижимости		определены в результате выполнения комплексных кадастровых работ					
	X	Y	X	Y				
1	2	3	4	5	6	7	8	
127	492 156,77	1 266 603,09	492 156,77	1 266 603,09	—	0,10	—	
129	492 131,02	1 266 584,52	492 131,02	1 266 584,52		0,30		
893	492 121,01	1 266 577,15	492 121,01	1 266 577,15		0,10		
894	492 129,51	1 266 559,05	492 129,51	1 266 559,05		0,30		
895	492 143,61	1 266 566,64	492 143,61	1 266 566,64		0,10		
896	492 167,49	1 266 581,54	492 167,49	1 266 581,54		0,30		
892	492 184,05	1 266 591,87	492 184,05	1 266 591,87		0,10		
128	492 168,34	1 266 614,42	492 168,34	1 266 614,42				
127	492 156,77	1 266 603,09	492 156,77	1 266 603,09				
2. Сведения о частях границ уточняемого земельного участка с кадастровым номером						67:25:0010417:62		:
Обозначение части границ		Горизонтальное проложение (S), м	Описание прохождения части границ		Сведения о согласовании местоположения границ (согласовано/спорное)			
от т.	до т.							
1	2	3	4		5			
127	129	31,75	—		согласовано			
129	893	12,43						
893	894	20,00						
894	895	16,01						
895	896	28,15						
896	892	19,52						
892	128	27,48						
128	127	16,19						
3. Сведения о характеристиках уточняемого земельного участка с кадастровым номером						67:25:0010417:62		:
№ п/п	Наименование характеристики			Значение характеристики				

1	2	3
1.	Адрес земельного участка	—
1.1.	Сведения о местоположении земельного участка (при отсутствии адреса) в структурированном в соответствии с федеральной информационной адресной системой виде	215800, Российская Федерация, Смоленская область, Ярцевский р-н, Ярцево г, Кольцевая ул, д 56
1.2.	Дополнительные сведения о местоположении земельного участка	—
2.	Площадь земельного участка $\pm$ величина погрешности определения (вычисления) площади ( $P \pm \Delta P$ ), м <sup>2</sup>	1 433 $\pm$ 13,00
3.	Формула, примененная для вычисления предельной погрешности определения площади земельного участка, с подставленными значениями и итоговые (вычисленные) значения	$3,5 \cdot 0,10 \cdot \sqrt{(1\,433,00)} = 13$
4.	Площадь земельного участка согласно сведениям Единого государственного реестра недвижимости (Ркад), м <sup>2</sup>	1 433,00
5.	Оценка расхождения Р и Ркад ( $P - P_{\text{кад}}$ ), м <sup>2</sup>	0
6.	Предельный минимальный и максимальный размеры земельного участка ( $P_{\text{мин}}$ и $P_{\text{макс}}$ ), м <sup>2</sup>	— —
7.	Кадастровый или иной государственный учетный номер (инвентарный) здания, сооружения, объекта незавершенного строительства, расположенного на земельном участке	—
8.	Вид (виды) разрешенного использования	под индивидуальный жилой дом
8.1.	Дополнительные сведения об использовании земельного участка	—
9.	Сведения о земельных участках (землях общего пользования, территории общего пользования), посредством которых обеспечивается доступ	Земли общего пользования
10.	Иные сведения	—
<b>4. Пояснения к сведениям об уточняемом земельном участке с кадастровым номером</b>		<b>67:25:0010417:62 :</b>
1.	—	

1. Сведения о характерных точках границ уточняемого земельного участка с кадастровым номером					67:25:0010417:61			:
Система координат					МСК-67, зона 1			Зона № 1
Обоз- начение харак- терных точек границ	Координаты, м				Метод определения координат	Формулы, примененные для расчета средней квадратической погрешности определения координат характерных точек границ (Mt), с подставленными в такие формулы значениями и итоговые (вычисленные) значения Mt, м	Описание закрепления точки	
	содержатся в Едином государственном реестре недвижимости		определены в результате выполнения комплексных кадастровых работ					
	X	Y	X	Y				
1	2	3	4	5	6	7	8	
909	492 138,55	1 266 650,03	492 138,55	1 266 650,03	—	—	—	
910	492 116,65	1 266 671,81	492 116,65	1 266 671,81				
2	492 092,34	1 266 648,51	492 092,34	1 266 648,51		0,10	Закрепление отсутствует	
1	492 096,41	1 266 642,74	492 096,41	1 266 642,74				
1	492 099,77	1 266 637,96	492 099,77	1 266 637,96			Долговременный межевой знак	
2	492 106,19	1 266 627,95	492 106,19	1 266 627,95				
909	492 138,55	1 266 650,03	492 138,55	1 266 650,03		—	—	
2. Сведения о частях границ уточняемого земельного участка с кадастровым номером					67:25:0010417:61			:
Обозначение части границ		Горизонтальное проложение (S), м	Описание прохождения части границ	Сведения о согласовании местоположения границ (согласовано/спорное)				
от т.	до т.							
1	2	3	4	5				
909	910	30,89	—	согласовано				
910	2	33,67						
2	1	7,06						
1	1	5,84						
1	2	11,89						
2	909	39,18						
3. Сведения о характеристиках уточняемого земельного участка с кадастровым номером					67:25:0010417:61			:
№ п/п	Наименование характеристики			Значение характеристики				
1	2			3				

1	2	3
1.	Адрес земельного участка	—
1.1.	Сведения о местоположении земельного участка (при отсутствии адреса) в структурированном в соответствии с федеральной информационной адресной системой виде	215800, Российская Федерация, Смоленская область, Ярцевский р-н, Ярцево г, Кольцевая ул, д 62
1.2.	Дополнительные сведения о местоположении земельного участка	—
2.	Площадь земельного участка $\pm$ величина погрешности определения (вычисления) площади ( $P \pm \Delta P$ ), м <sup>2</sup>	1 002 $\pm$ 11,00
3.	Формула, примененная для вычисления предельной погрешности определения площади земельного участка, с подставленными значениями и итоговые (вычисленные) значения	$3,5*0,10*\sqrt{(1\ 002,00)} = 11$
4.	Площадь земельного участка согласно сведениям Единого государственного реестра недвижимости (Ркад), м <sup>2</sup>	1 003,00
5.	Оценка расхождения Р и Ркад ( $P - P_{кад}$ ), м <sup>2</sup>	1
6.	Предельный минимальный и максимальный размеры земельного участка ( $P_{мин}$ и $P_{макс}$ ), м <sup>2</sup>	— —
7.	Кадастровый или иной государственный учетный номер (инвентарный) здания, сооружения, объекта незавершенного строительства, расположенного на земельном участке	—
8.	Вид (виды) разрешенного использования	Под индивидуальный жилой дом
8.1.	Дополнительные сведения об использовании земельного участка	—
9.	Сведения о земельных участках (землях общего пользования, территории общего пользования), посредством которых обеспечивается доступ	Земли общего пользования
10.	Иные сведения	—
<b>4. Пояснения к сведениям об уточняемом земельном участке с кадастровым номером</b>		<b>67:25:0010417:61 :</b>
1.	—	

1. Сведения о характерных точках границ уточняемого земельного участка с кадастровым номером

67:25:0010417:60

:

Система координат

МСК-67, зона 1

Зона №

1

Обоз- начение харак- терных точек границ	Координаты, м				Метод определения координат	Формулы, примененные для расчета средней квадратической погрешности определения координат характерных точек границ (Mt), с подставленными в такие формулы значениями и итоговые (вычисленные) значения Mt, м	Описание закрепления точки
	содержатся в Едином государственном реестре недвижимости		определены в результате выполнения комплексных кадастровых работ				
	X	Y	X	Y			
1	2	3	4	5	6	7	8
910	492 116,65	1 266 671,81	492 116,65	1 266 671,81	—	—	—
5	492 091,04	1 266 697,16	492 091,04	1 266 697,16		0,10	
6	492 075,37	1 266 673,53	492 075,37	1 266 673,53			
н 1	492 080,40	1 266 666,11	492 080,40	1 266 666,11			
2	492 092,34	1 266 648,51	492 092,34	1 266 648,51			
910	492 116,65	1 266 671,81	492 116,65	1 266 671,81		—	

2. Сведения о частях границ уточняемого земельного участка с кадастровым номером

67:25:0010417:60

:

Обозначение части границ		Горизонтальное проложение (S), м	Описание прохождения части границ	Сведения о согласовании местоположения границ (согласовано/спорное)
от т.	до т.			
1	2	3	4	5
910	5	36,03	—	согласовано
5	6	28,35		
6	н 1	8,96		
н 1	2	21,27		
2	910	33,67		

3. Сведения о характеристиках уточняемого земельного участка с кадастровым номером

67:25:0010417:60

:

№ п/п	Наименование характеристики	Значение характеристики
1	2	3

1	2	3
1.	Адрес земельного участка	—
1.1.	Сведения о местоположении земельного участка (при отсутствии адреса) в структурированном в соответствии с федеральной информационной адресной системой виде	215800, Российская Федерация, Смоленская область, Ярцевский р-н, Ярцево г, Кольцевая ул, д 64
1.2.	Дополнительные сведения о местоположении земельного участка	—
2.	Площадь земельного участка $\pm$ величина погрешности определения (вычисления) площади ( $P \pm \Delta P$ ), м <sup>2</sup>	$1\,003 \pm 11,00$
3.	Формула, примененная для вычисления предельной погрешности определения площади земельного участка, с подставленными значениями и итоговые (вычисленные) значения	$3,5*0,10*\sqrt{(1\,003,00)} = 11$
4.	Площадь земельного участка согласно сведениям Единого государственного реестра недвижимости (Ркад), м <sup>2</sup>	1 003,00
5.	Оценка расхождения Р и Ркад ( $P - P_{кад}$ ), м <sup>2</sup>	0
6.	Предельный минимальный и максимальный размеры земельного участка ( $P_{мин}$ и $P_{макс}$ ), м <sup>2</sup>	— —
7.	Кадастровый или иной государственный учетный номер (инвентарный) здания, сооружения, объекта незавершенного строительства, расположенного на земельном участке	—
8.	Вид (виды) разрешенного использования	Под индивидуальный жилой дом
8.1.	Дополнительные сведения об использовании земельного участка	—
9.	Сведения о земельных участках (землях общего пользования, территории общего пользования), посредством которых обеспечивается доступ	Земли общего пользования
10.	Иные сведения	—
<b>4. Пояснения к сведениям об уточняемом земельном участке с кадастровым номером</b>		<b>67:25:0010417:60 :</b>
1.	—	

1. Сведения о характерных точках границ уточняемого земельного участка с кадастровым номером

67:25:0010417:59

:

Система координат

МСК-67, зона 1

Зона №

1

Обоз- начение харак- терных точек границ	Координаты, м				Метод определения координат	Формулы, примененные для расчета средней квадратической погрешности определения координат характерных точек границ (Mt), с подставленными в такие формулы значениями и итоговые (вычисленные) значения Mt, м	Описание закрепления точки
	содержатся в Едином государственном реестре недвижимости		определены в результате выполнения комплексных кадастровых работ				
	X	Y	X	Y			
1	2	3	4	5	6	7	8
127	492 156,77	1 266 603,09	492 156,77	1 266 603,09	—	0,10	—
128	492 168,34	1 266 614,42	492 168,34	1 266 614,42			
133	492 151,22	1 266 635,78	492 151,22	1 266 635,78			
132	492 136,91	1 266 624,16	492 136,91	1 266 624,16			
131	492 128,87	1 266 617,00	492 128,87	1 266 617,00			
130	492 117,78	1 266 605,11	492 117,78	1 266 605,11			
129	492 131,02	1 266 584,52	492 131,02	1 266 584,52			
127	492 156,77	1 266 603,09	492 156,77	1 266 603,09			

2. Сведения о частях границ уточняемого земельного участка с кадастровым номером

67:25:0010417:59

:

Обозначение части границ		Горизонтальное проложение (S), м	Описание прохождения части границ	Сведения о согласовании местоположения границ (согласовано/спорное)
от т.	до т.			
1	2	3	4	5
127	128	16,19	—	согласовано
128	133	27,37		
133	132	18,43		
132	131	10,77		
131	130	16,26		
130	129	24,48		
129	127	31,75		

3. Сведения о характеристиках уточняемого земельного участка с кадастровым номером

67:25:0010417:59

:

№ п/п	Наименование характеристики	Значение характеристики
1	2	3

1	2	3
1.	Адрес земельного участка	—
1.1.	Сведения о местоположении земельного участка (при отсутствии адреса) в структурированном в соответствии с федеральной информационной адресной системой виде	215800, Российская Федерация, Смоленская область, Ярцевский р-н, Ярцево г, Кольцевая ул, д 58
1.2.	Дополнительные сведения о местоположении земельного участка	—
2.	Площадь земельного участка $\pm$ величина погрешности определения (вычисления) площади ( $P \pm \Delta P$ ), м <sup>2</sup>	$1\,274 \pm 12,00$
3.	Формула, примененная для вычисления предельной погрешности определения площади земельного участка, с подставленными значениями и итоговые (вычисленные) значения	$3,5*0,10*\sqrt{(1\,274,00)} = 12$
4.	Площадь земельного участка согласно сведениям Единого государственного реестра недвижимости (Ркад), м <sup>2</sup>	1 273,00
5.	Оценка расхождения Р и Ркад ( $P - P_{кад}$ ), м <sup>2</sup>	1
6.	Предельный минимальный и максимальный размеры земельного участка ( $P_{мин}$ и $P_{макс}$ ), м <sup>2</sup>	— —
7.	Кадастровый или иной государственный учетный номер (инвентарный) здания, сооружения, объекта незавершенного строительства, расположенного на земельном участке	—
8.	Вид (виды) разрешенного использования	Под жилой дом
8.1.	Дополнительные сведения об использовании земельного участка	—
9.	Сведения о земельных участках (землях общего пользования, территории общего пользования), посредством которых обеспечивается доступ	Земли общего пользования
10.	Иные сведения	—
<b>4. Пояснения к сведениям об уточняемом земельном участке с кадастровым номером</b>		<b>67:25:0010417:59 :</b>
1.	—	



1. Сведения о характерных точках границ уточняемого земельного участка с кадастровым номером					67:25:0010417:58			:
Система координат					МСК-67, зона 1			Зона № 1
Обозначение характерных точек границ	Координаты, м				Метод определения координат	Формулы, примененные для расчета средней квадратической погрешности определения координат характерных точек границ (Mt), с подставленными в такие формулы значениями и итоговые (вычисленные) значения Mt, м	Описание закрепления точки	
	содержатся в Едином государственном реестре недвижимости		определены в результате выполнения комплексных кадастровых работ					
	X	Y	X	Y				
1	2	3	4	5	6	7	8	
106	491 911,92	1 266 628,76	491 911,92	1 266 628,76	—	0,10	—	
107	491 860,19	1 266 627,93	491 860,19	1 266 627,93				
109	491 858,74	1 266 600,07	491 858,74	1 266 600,07				
108	491 913,21	1 266 600,86	491 913,21	1 266 600,86				
106	491 911,92	1 266 628,76	491 911,92	1 266 628,76				
2. Сведения о частях границ уточняемого земельного участка с кадастровым номером					67:25:0010417:58			:
Обозначение части границ		Горизонтальное проложение (S), м	Описание прохождения части границ		Сведения о согласовании местоположения границ (согласовано/спорное)			
от т.	до т.							
1	2	3	4		5			
106	107	51,74	—		согласовано			
107	109	27,90						
109	108	54,48						
108	106	27,93						
3. Сведения о характеристиках уточняемого земельного участка с кадастровым номером					67:25:0010417:58			:
№ п/п	Наименование характеристики				Значение характеристики			
1	2				3			
1.	Адрес земельного участка				—			
1.1.	Сведения о местоположении земельного участка (при отсутствии адреса) в структурированном в соответствии с федеральной информационной адресной системой виде				215800, Российская Федерация, Смоленская область, Ярцевский р-н, Ярцево г, Железнодорожная ул, д 65			
1.2.	Дополнительные сведения о местоположении земельного участка				—			

1	2				3		
2.	Площадь земельного участка ± величина погрешности определения (вычисления) площади (P ± ΔP), м²				1 480 ± 13,00		
3.	Формула, примененная для вычисления предельной погрешности определения площади земельного участка, с подставленными значениями и итоговые (вычисленные) значения				3,5*0,10*√(1 480,00) = 13		
4.	Площадь земельного участка согласно сведениям Единого государственного реестра недвижимости (Ркад), м²				1 480,00		
5.	Оценка расхождения P и Ркад (P - Ркад), м²				0		
6.	Предельный минимальный и максимальный размеры земельного участка (Рмин и Рмакс), м²				— —		
7.	Кадастровый или иной государственный учетный номер (инвентарный) здания, сооружения, объекта незавершенного строительства, расположенного на земельном участке				—		
8.	Вид (виды) разрешенного использования				Под индивидуальный жилой дом		
8.1.	Дополнительные сведения об использовании земельного участка				—		
9.	Сведения о земельных участках (землях общего пользования, территории общего пользования), посредством которых обеспечивается доступ				Земли общего пользования		
10.	Иные сведения				—		
4. Пояснения к сведениям об уточняемом земельном участке с кадастровым номером					67:25:0010417:58 :		
1.	—						
1. Сведения о характерных точках границ уточняемого земельного участка с кадастровым номером					67:25:0010417:57 :		
Система координат					МСК-67, зона 1 Зона № 1		
Обозначение характерных точек границ	Координаты, м				Метод определения координат	Формулы, примененные для расчета средней квадратической погрешности определения координат характерных точек границ (Mt), с подставленными в такие формулы значениями и итоговые (вычисленные) значения Mt, м	Описание закрепления точки
	содержатся в Едином государственном реестре недвижимости		определены в результате выполнения комплексных кадастровых работ				
	X	Y	X	Y			
1	2	3	4	5	6	7	8
5	492 017,77	1 266 643,10	492 017,77	1 266 643,10	—	0,10	Временный межевой знак

1	2	3	4	5	6	7	8
99	491 993,89	1 266 644,38	491 993,89	1 266 644,38	—	0,10	—
96	491 990,57	1 266 644,34	491 990,57	1 266 644,34			
900	491 992,48	1 266 621,15	491 992,48	1 266 621,15			
899	491 995,15	1 266 621,27	491 995,15	1 266 621,27		—	
898	492 016,38	1 266 618,42	492 016,38	1 266 618,42			
103	492 016,88	1 266 627,02	492 016,88	1 266 627,02			
102	492 017,36	1 266 635,12	492 017,36	1 266 635,12		0,10	
101	492 017,63	1 266 640,31	492 017,63	1 266 640,31			
5	492 017,77	1 266 643,10	492 017,77	1 266 643,10			Временный межевой знак

**2. Сведения о частях границ уточняемого земельного участка с кадастровым номером** 67:25:0010417:57 :

Обозначение части границ		Горизонтальное проложение (S), м	Описание прохождения части границ	Сведения о согласовании местоположения границ (согласовано/спорное)
от т.	до т.			
1	2	3	4	5
5	99	23,91	—	согласовано
99	96	3,32		
96	900	23,27		
900	899	2,67		
899	898	21,42		
898	103	8,61		
103	102	8,11		
102	101	5,20		
101	5	2,79		

**3. Сведения о характеристиках уточняемого земельного участка с кадастровым номером** 67:25:0010417:57 :

№ п/п	Наименование характеристики	Значение характеристики
1	2	3
1.	Адрес земельного участка	—
1.1.	Сведения о местоположении земельного участка (при отсутствии адреса) в структурированном в соответствии с федеральной информационной адресной системой виде	215800, Российская Федерация, Смоленская область, Ярцевский р-н, Ярцево г, Матросова ул, д 3
1.2.	Дополнительные сведения о местоположении земельного участка	—
2.	Площадь земельного участка ± величина погрешности определения (вычисления) площади ( $P \pm \Delta P$ ), м²	609 ± 9,00

1	2	3
3.	Формула, примененная для вычисления предельной погрешности определения площади земельного участка, с подставленными значениями и итоговые (вычисленные) значения	$3,5*0,10*\sqrt{(609,00)} = 9$
4.	Площадь земельного участка согласно сведениям Единого государственного реестра недвижимости (Ркад), м²	609,00
5.	Оценка расхождения Р и Ркад (Р - Ркад), м²	0
6.	Предельный минимальный и максимальный размеры земельного участка (Рмин и Рмакс), м²	— —
7.	Кадастровый или иной государственный учетный номер (инвентарный) здания, сооружения, объекта незавершенного строительства, расположенного на земельном участке	—
8.	Вид (виды) разрешенного использования	Под индивидуальный жилой дом
8.1.	Дополнительные сведения об использовании земельного участка	—
9.	Сведения о земельных участках (землях общего пользования, территории общего пользования), посредством которых обеспечивается доступ	Земли общего пользования
10.	Иные сведения	—

4. Пояснения к сведениям об уточняемом земельном участке с кадастровым номером 67:25:0010417:57 :

1.	—
----	---

1. Сведения о характерных точках границ уточняемого земельного участка с кадастровым номером 67:25:0010417:56 :  
Система координат МСК-67, зона 1 Зона № 1

Обоз- начение харак- терных точек границ	Координаты, м				Метод определения координат	Формулы, примененные для расчета средней квадратической погрешности определения координат характерных точек границ (Mt), с подставленными в такие формулы значениями и итоговые (вычисленные) значения Mt, м	Описание закрепления точки
	содержатся в Едином государственном реестре недвижимости		определены в результате выполнения комплексных кадастровых работ				
	X	Y	X	Y			
1	2	3	4	5	6	7	8
3	492 019,36	1 266 663,38	492 019,36	1 266 663,38	—	0,10	-
10	491 987,96	1 266 665,35	491 987,96	1 266 665,35			—
96	491 990,57	1 266 644,34	491 990,57	1 266 644,34			

1	2	3	4	5	6	7	8
99	491 993,89	1 266 644,38	491 993,89	1 266 644,38	—	0,10	—
5	492 017,77	1 266 643,10	492 017,77	1 266 643,10			Временный межевой знак
4	492 019,19	1 266 662,24	492 019,19	1 266 662,24			
3	492 019,36	1 266 663,38	492 019,36	1 266 663,38			-

**2. Сведения о частях границ уточняемого земельного участка с кадастровым номером** 67:25:0010417:56 :

Обозначение части границ		Горизонтальное проложение (S), м	Описание прохождения части границ	Сведения о согласовании местоположения границ (согласовано/спорное)
от т.	до т.			
1	2	3	4	5
3	10	31,46	—	согласовано
10	96	21,17		
96	99	3,32		
99	5	23,91		
5	4	19,19		
4	3	1,15		

**3. Сведения о характеристиках уточняемого земельного участка с кадастровым номером** 67:25:0010417:56 :

№ п/п	Наименование характеристики	Значение характеристики
1	2	3
1.	Адрес земельного участка	—
1.1.	Сведения о местоположении земельного участка (при отсутствии адреса) в структурированном в соответствии с федеральной информационной адресной системой виде	215800, Российская Федерация, Смоленская область, Ярцевский р-н, Ярцево г, Матросова ул, д 5
1.2.	Дополнительные сведения о местоположении земельного участка	—
2.	Площадь земельного участка ± величина погрешности определения (вычисления) площади ( $P \pm \Delta P$ ), м²	$601 \pm 9,00$
3.	Формула, примененная для вычисления предельной погрешности определения площади земельного участка, с подставленными значениями и итоговые (вычисленные) значения	$3,5*0,10*\sqrt{(601,00)} = 9$
4.	Площадь земельного участка согласно сведениям Единого государственного реестра недвижимости (Ркад), м²	600,00
5.	Оценка расхождения Р и Ркад ( $P - P_{кад}$ ), м²	1
6.	Предельный минимальный и максимальный размеры земельного участка ( $P_{мин}$ и $P_{макс}$ ), м²	— —

1	2				3		
7.	Кадастровый или иной государственный учетный номер (инвентарный) здания, сооружения, объекта незавершенного строительства, расположенного на земельном участке				—		
8.	Вид (виды) разрешенного использования				Под индивидуальный жилой дом		
8.1.	Дополнительные сведения об использовании земельного участка				—		
9.	Сведения о земельных участках (землях общего пользования, территории общего пользования), посредством которых обеспечивается доступ				Земли общего пользования		
10.	Иные сведения				—		
4. Пояснения к сведениям об уточняемом земельном участке с кадастровым номером					67:25:0010417:56 :		
1.	—						
1. Сведения о характерных точках границ уточняемого земельного участка с кадастровым номером					67:25:0010417:55 :		
Система координат МСК-67, зона 1					Зона № 1		
Обоз- начение харак- терных точек границ	Координаты, м				Метод определения координат	Формулы, примененные для расчета средней квадратической погрешности определения координат характерных точек границ (Mt), с подставленными в такие формулы значениями и итоговые (вычисленные) значения Mt, м	Описание закрепления точки
	содержатся в Едином государственном реестре недвижимости		определены в результате выполнения комплексных кадастровых работ				
	X	Y	X	Y			
1	2	3	4	5	6	7	8
1	491 995,85	1 266 754,68	491 995,85	1 266 754,68	—	0,10	—
2	491 996,57	1 266 774,02	491 996,57	1 266 774,02			
3	491 995,91	1 266 774,30	491 995,91	1 266 774,30			
н 1	492 001,17	1 266 816,15	492 001,17	1 266 816,15			
н 2	491 975,73	1 266 822,39	491 975,73	1 266 822,39			
н 3	491 962,94	1 266 779,29	491 962,94	1 266 779,29			
н 4	491 959,16	1 266 760,67	491 959,16	1 266 760,67			
1	491 995,85	1 266 754,68	491 995,85	1 266 754,68			
Вырез 1 из 1							
н 5	491 977,53	1 266 802,71	491 977,53	1 266 802,71	—	0,10	—
н 8	491 977,53	1 266 802,91	491 977,53	1 266 802,91			

1	2	3	4	5	6	7	8	
н 7	491 977,23	1 266 802,91	491 977,23	1 266 802,91	—	0,10	—	
н 6	491 977,23	1 266 802,71	491 977,23	1 266 802,71				
н 5	491 977,53	1 266 802,71	491 977,53	1 266 802,71				
2. Сведения о частях границ уточняемого земельного участка с кадастровым номером					67:25:0010417:55			:
Обозначение части границ		Горизонтальное проложение (S), м	Описание прохождения части границ		Сведения о согласовании местоположения границ (согласовано/спорное)			
от т.	до т.							
1	2	3	4		5			
1	2	19,35	—		согласовано			
2	3	0,72						
3	н 1	42,18						
н 1	н 2	26,19						
н 2	н 3	44,96						
н 3	н 4	19,00						
н 4	1	37,18						
Вырез 1 из 1								
н 5	н 8	0,20	—		согласовано			
н 8	н 7	0,30						
н 7	н 6	0,20						
н 6	н 5	0,30						
3. Сведения о характеристиках уточняемого земельного участка с кадастровым номером					67:25:0010417:55			:
№ п/п	Наименование характеристики				Значение характеристики			
1	2				3			
1.	Адрес земельного участка				—			
1.1.	Сведения о местоположении земельного участка (при отсутствии адреса) в структурированном в соответствии с федеральной информационной адресной системой виде				215800, Российская Федерация, Смоленская область, Ярцевский р-н, Ярцево г, Кольцевая ул, д 51			
1.2.	Дополнительные сведения о местоположении земельного участка				—			
2.	Площадь земельного участка ± величина погрешности определения (вычисления) площади (Р ± ΔР), м²				1 974 ± 16,00			
3.	Формула, примененная для вычисления предельной погрешности определения площади земельного участка, с подставленными значениями и итоговые (вычисленные) значения				3,5*0,10*√(1 974,00) = 16			

1	2				3		
4.	Площадь земельного участка согласно сведениям Единого государственного реестра недвижимости (Ркад), м²				1 974,00		
5.	Оценка расхождения Р и Ркад (Р - Ркад), м²				0		
6.	Предельный минимальный и максимальный размеры земельного участка (Рмин и Рмакс), м²				— —		
7.	Кадастровый или иной государственный учетный номер (инвентарный) здания, сооружения, объекта незавершенного строительства, расположенного на земельном участке				—		
8.	Вид (виды) разрешенного использования				под жилой дом.		
8.1.	Дополнительные сведения об использовании земельного участка				—		
9.	Сведения о земельных участках (землях общего пользования, территории общего пользования), посредством которых обеспечивается доступ				Земли общего пользования		
10.	Иные сведения				—		
4. Пояснения к сведениям об уточняемом земельном участке с кадастровым номером					67:25:0010417:55 :		
1.	—						
1. Сведения о характерных точках границ уточняемого земельного участка с кадастровым номером					67:25:0010417:54 :		
Система координат					МСК-67, зона 1		



1	2	3	4	5	6	7	8
2	491 996,57	1 266 774,02	491 996,57	1 266 774,02	—	0,10	—
1	491 995,85	1 266 754,68	491 995,85	1 266 754,68			
390	492 016,17	1 266 750,97	492 016,17	1 266 750,97		0,30	
2. Сведения о частях границ уточняемого земельного участка с кадастровым номером					67:25:0010417:54 :		
Обозначение части границ		Горизонтальное проложение (S), м	Описание прохождения части границ		Сведения о согласовании местоположения границ (согласовано/спорное)		
от т.	до т.						
1	2	3	4		5		
390	399	40,17	—		согласовано		
399	398	4,86					
398	397	10,35					
397	700	19,42					
700	701	23,64					
701	3	54,53					
3	2	0,72					
2	1	19,35					
1	390	20,66					
3. Сведения о характеристиках уточняемого земельного участка с кадастровым номером					67:25:0010417:54 :		
№ п/п	Наименование характеристики				Значение характеристики		
1	2				3		
1.	Адрес земельного участка				—		
1.1.	Сведения о местоположении земельного участка (при отсутствии адреса) в структурированном в соответствии с федеральной информационной адресной системой виде				215800, Российская Федерация, Смоленская область, Ярцевский р-н, Ярцево г, Кольцевая ул, д 49		
1.2.	Дополнительные сведения о местоположении земельного участка				—		
2.	Площадь земельного участка ± величина погрешности определения (вычисления) площади (Р ± ΔР), м²				1 652 ± 14,00		
3.	Формула, примененная для вычисления предельной погрешности определения площади земельного участка, с подставленными значениями и итоговые (вычисленные) значения				3,5*0,10*√(1 652,00) = 14		
4.	Площадь земельного участка согласно сведениям Единого государственного реестра недвижимости (Ркад), м²				1 652,00		
5.	Оценка расхождения Р и Ркад (Р - Ркад), м²				0		

1	2				3		
6.	Предельный минимальный и максимальный размеры земельного участка (Рмин и Рмакс), м²				— —		
7.	Кадастровый или иной государственный учетный номер (инвентарный) здания, сооружения, объекта незавершенного строительства, расположенного на земельном участке				—		
8.	Вид (виды) разрешенного использования				под индивидуальный жилой дом		
8.1.	Дополнительные сведения об использовании земельного участка				—		
9.	Сведения о земельных участках (землях общего пользования, территории общего пользования), посредством которых обеспечивается доступ				Земли общего пользования		
10.	Иные сведения				—		
4. Пояснения к сведениям об уточняемом земельном участке с кадастровым номером					67:25:0010417:54 :		
1.	—						
1. Сведения о характерных точках границ уточняемого земельного участка с кадастровым номером					67:25:0010417:52 :		
Система координат МСК-67, зона 1					Зона № 1		
Обоз- начение харак- терных точек границ	Координаты, м				Метод определения координат	Формулы, примененные для расчета средней квадратической погрешности определения координат характерных точек границ (Mt), с подставленными в такие формулы значениями и итоговые (вычисленные) значения Mt, м	Описание закрепления точки
	содержатся в Едином государственном реестре недвижимости		определены в результате выполнения комплексных кадастровых работ				
	X	Y	X	Y			
1	2	3	4	5	6	7	8
390	492 016,17	1 266 750,97	492 016,17	1 266 750,97	—	0,30	—
391	492 039,06	1 266 747,62	492 039,06	1 266 747,62			
392	492 041,29	1 266 757,38	492 041,29	1 266 757,38			
393	492 044,76	1 266 757,82	492 044,76	1 266 757,82			
394	492 047,73	1 266 776,92	492 047,73	1 266 776,92			
395	492 048,93	1 266 781,60	492 048,93	1 266 781,60			
396	492 049,94	1 266 800,91	492 049,94	1 266 800,91			
397	492 023,36	1 266 805,68	492 023,36	1 266 805,68			
398	492 021,43	1 266 795,51	492 021,43	1 266 795,51			
399	492 019,64	1 266 790,99	492 019,64	1 266 790,99			

1	2	3	4	5	6	7	8
390	492 016,17	1 266 750,97	492 016,17	1 266 750,97	—	0,30	—
2. Сведения о частях границ уточняемого земельного участка с кадастровым номером					67:25:0010417:52 :		
Обозначение части границ		Горизонтальное проложение (S), м	Описание прохождения части границ	Сведения о согласовании местоположения границ (согласовано/спорное)			
от т.	до т.						
1	2	3	4	5			
390	391	23,13	—	согласовано			
391	392	10,01					
392	393	3,50					
393	394	19,33					
394	395	4,83					
395	396	19,34					
396	397	27,00					
397	398	10,35					
398	399	4,86					
399	390	40,17					
3. Сведения о характеристиках уточняемого земельного участка с кадастровым номером					67:25:0010417:52 :		
№ п/п	Наименование характеристики			Значение характеристики			
1	2			3			
1.	Адрес земельного участка			—			
1.1.	Сведения о местоположении земельного участка (при отсутствии адреса) в структурированном в соответствии с федеральной информационной адресной системой виде			215800, Российская Федерация, Смоленская область, Ярцевский р-н, Ярцево г, Кольцевая ул, д 47			
1.2.	Дополнительные сведения о местоположении земельного участка			—			
2.	Площадь земельного участка ± величина погрешности определения (вычисления) площади (Р ± ΔР), м²			1 520 ± 14,00			
3.	Формула, примененная для вычисления предельной погрешности определения площади земельного участка, с подставленными значениями и итоговые (вычисленные) значения			3,5*0,10*√(1 520,00) = 14			
4.	Площадь земельного участка согласно сведениям Единого государственного реестра недвижимости (Ркад), м²			1 521,00			
5.	Оценка расхождения Р и Ркад (Р - Ркад), м²			1			

1	2				3		
6.	Предельный минимальный и максимальный размеры земельного участка (Рмин и Рмакс), м²				— —		
7.	Кадастровый или иной государственный учетный номер (инвентарный) здания, сооружения, объекта незавершенного строительства, расположенного на земельном участке				—		
8.	Вид (виды) разрешенного использования				Под индивидуальный жилой дом		
8.1.	Дополнительные сведения об использовании земельного участка				—		
9.	Сведения о земельных участках (землях общего пользования, территории общего пользования), посредством которых обеспечивается доступ				Земли общего пользования		
10.	Иные сведения				—		
4. Пояснения к сведениям об уточняемом земельном участке с кадастровым номером					67:25:0010417:52 :		
1.	—						
1. Сведения о характерных точках границ уточняемого земельного участка с кадастровым номером					67:25:0010417:51 :		
Система координат МСК-67, зона 1					Зона № 1		
Обозначение характерных точек границ	Координаты, м				Метод определения координат	Формулы, примененные для расчета средней квадратической погрешности определения координат характерных точек границ (Mt), с подставленными в такие формулы значениями и итоговые (вычисленные) значения Mt, м	Описание закрепления точки
	содержатся в Едином государственном реестре недвижимости		определены в результате выполнения комплексных кадастровых работ				
	X	Y	X	Y			
1	2	3	4	5	6	7	8
1	492 084,12	1 266 721,41	492 084,12	1 266 721,41	—	0,10	—
2	492 093,80	1 266 751,42	492 093,80	1 266 751,42			
н 1	492 095,77	1 266 755,12	492 095,77	1 266 755,12			
1	492 101,04	1 266 765,64	492 101,04	1 266 765,64			
4	492 096,39	1 266 767,78	492 096,39	1 266 767,78			
3	492 097,11	1 266 769,81	492 097,11	1 266 769,81			
2	492 058,22	1 266 782,54	492 058,22	1 266 782,54			
н 6	492 045,66	1 266 743,96	492 045,66	1 266 743,96			
н 7	492 078,93	1 266 724,94	492 078,93	1 266 724,94			
н 8	492 081,98	1 266 722,88	492 081,98	1 266 722,88			

1	2	3	4	5	6	7	8
3	492 083,85	1 266 720,58	492 083,85	1 266 720,58	—	0,10	—
1	492 084,12	1 266 721,41	492 084,12	1 266 721,41			
2. Сведения о частях границ уточняемого земельного участка с кадастровым номером					67:25:0010417:51 :		
Обозначение части границ		Горизонтальное проложение (S), м	Описание прохождения части границ	Сведения о согласовании местоположения границ (согласовано/спорное)			
от т.	до т.						
1	2	3	4	5			
1	2	31,53	—	согласовано			
2	н 1	4,19					
н 1	1	11,77					
1	4	5,12					
4	3	2,15					
3	2	40,92					
2	н 6	40,57					
н 6	н 7	38,32					
н 7	н 8	3,68					
н 8	3	2,96					
3	1	0,87					
3. Сведения о характеристиках уточняемого земельного участка с кадастровым номером							
№ п/п	Наименование характеристики			Значение характеристики			
1	2			3			
1.	Адрес земельного участка			—			
1.1.	Сведения о местоположении земельного участка (при отсутствии адреса) в структурированном в соответствии с федеральной информационной адресной системой виде			215800, Российская Федерация, Смоленская область, Ярцевский р-н, Ярцево г, Кольцевая ул, д 45			
1.2.	Дополнительные сведения о местоположении земельного участка			—			
2.	Площадь земельного участка ± величина погрешности определения (вычисления) площади (Р ± ΔР), м²			1 977 ± 16,00			
3.	Формула, примененная для вычисления предельной погрешности определения площади земельного участка, с подставленными значениями и итоговые (вычисленные) значения			3,5*0,10*√(1 977,00) = 16			
4.	Площадь земельного участка согласно сведениям Единого государственного реестра недвижимости (Ркад), м²			1 977,00			

1	2				3		
5.	Оценка расхождения Р и Ркад (Р - Ркад), м²				0		
6.	Предельный минимальный и максимальный размеры земельного участка (Рмин и Рмакс), м²				— —		
7.	Кадастровый или иной государственный учетный номер (инвентарный) здания, сооружения, объекта незавершенного строительства, расположенного на земельном участке				—		
8.	Вид (виды) разрешенного использования				под индивидуальным жилым домом		
8.1.	Дополнительные сведения об использовании земельного участка				—		
9.	Сведения о земельных участках (землях общего пользования, территории общего пользования), посредством которых обеспечивается доступ				Земли общего пользования		
10.	Иные сведения				—		
4. Пояснения к сведениям об уточняемом земельном участке с кадастровым номером					67:25:0010417:51 :		
1.	—						
1. Сведения о характерных точках границ уточняемого земельного участка с кадастровым номером					67:25:0010417:50 :		
Система координат					МСК-67, зона 1 Зона № 1		
Обоз- начение харак- терных точек границ	Координаты, м				Метод определения координат	Формулы, примененные для расчета средней квадратической погрешности определения координат характерных точек границ (Mt), с подставленными в такие формулы значениями и итоговые (вычисленные) значения Mt, м	Описание закрепления точки
	содержатся в Едином государственном реестре недвижимости		определены в результате выполнения комплексных кадастровых работ				
	X	Y	X	Y			
1	2	3	4	5	6	7	8
626	492 103,31	1 266 702,90	492 103,31	1 266 702,90	—	0,30	—
727	492 105,20	1 266 704,49	492 105,20	1 266 704,49			
728	492 130,28	1 266 725,10	492 130,28	1 266 725,10			
2	492 093,80	1 266 751,42	492 093,80	1 266 751,42		0,10	
1	492 084,12	1 266 721,41	492 084,12	1 266 721,41			
3	492 083,85	1 266 720,58	492 083,85	1 266 720,58			
626	492 103,31	1 266 702,90	492 103,31	1 266 702,90		0,30	

2. Сведения о частях границ уточняемого земельного участка с кадастровым номером				67:25:0010417:50		:
Обозначение части границ		Горизонтальное проложение (S), м	Описание прохождения части границ	Сведения о согласовании местоположения границ (согласовано/спорное)		
от т.	до т.					
1	2	3	4	5		
626	727	2,47	—	согласовано		
727	728	32,46				
728	2	44,98				
2	1	31,53				
1	3	0,87				
3	626	26,29				
3. Сведения о характеристиках уточняемого земельного участка с кадастровым номером						
№ п/п	Наименование характеристики		Значение характеристики			
1	2		3			
1.	Адрес земельного участка		—			
1.1.	Сведения о местоположении земельного участка (при отсутствии адреса) в структурированном в соответствии с федеральной информационной адресной системой виде		215800, Российская Федерация, Смоленская область, Ярцевский р-н, Ярцево г, Кольцевая ул, д 43			
1.2.	Дополнительные сведения о местоположении земельного участка		—			
2.	Площадь земельного участка ± величина погрешности определения (вычисления) площади (Р ± ΔР), м²		1 147 ± 12,00			
3.	Формула, примененная для вычисления предельной погрешности определения площади земельного участка, с подставленными значениями и итоговые (вычисленные) значения		3,5*0,10*√(1 147,00) = 12			
4.	Площадь земельного участка согласно сведениям Единого государственного реестра недвижимости (Ркад), м²		1 147,00			
5.	Оценка расхождения Р и Ркад (Р - Ркад), м²		0			
6.	Предельный минимальный и максимальный размеры земельного участка (Рмин и Рмакс), м²		— —			
7.	Кадастровый или иной государственный учетный номер (инвентарный) здания, сооружения, объекта незавершенного строительства, расположенного на земельном участке		—			
8.	Вид (виды) разрешенного использования		под индивидуальный жилой дом			
8.1.	Дополнительные сведения об использовании земельного участка		—			

1	2				3		
9.	Сведения о земельных участках (землях общего пользования, территории общего пользования), посредством которых обеспечивается доступ				Земли общего пользования		
10.	Иные сведения				—		
4. Пояснения к сведениям об уточняемом земельном участке с кадастровым номером 67:25:0010417:50 :							
1.	—						
1. Сведения о характерных точках границ уточняемого земельного участка с кадастровым номером 67:25:0010417:49 :							
Система координат МСК-67, зона 1 Зона № 1							
Обоз- начение харак- терных точек границ	Координаты, м				Метод определения координат	Формулы, примененные для расчета средней квадратической погрешности определения координат характерных точек границ (Mt), с подставленными в такие формулы значениями и итоговые (вычисленные) значения Mt, м	Описание закрепления точки
	содержатся в Едином государственном реестре недвижимости		определены в результате выполнения комплексных кадастровых работ				
	X	Y	X	Y			
1	2	3	4	5	6	7	8
557	492 164,72	1 266 704,36	492 164,72	1 266 704,36	—	0,30	—
622	492 159,63	1 266 714,00	492 159,63	1 266 714,00			
623	492 166,00	1 266 718,75	492 166,00	1 266 718,75			
624	492 151,91	1 266 742,89	492 151,91	1 266 742,89			
625	492 105,22	1 266 704,47	492 105,22	1 266 704,47			
626	492 103,31	1 266 702,90	492 103,31	1 266 702,90			
554	492 130,14	1 266 677,03	492 130,14	1 266 677,03			
627	492 131,65	1 266 678,22	492 131,65	1 266 678,22			
557	492 164,72	1 266 704,36	492 164,72	1 266 704,36			
2. Сведения о частях границ уточняемого земельного участка с кадастровым номером 67:25:0010417:49 :							
Обозначение части границ		Горизонтальное проложение (S), м	Описание прохождения части границ	Сведения о согласовании местоположения границ (согласовано/спорное)			
от т.	до т.						
1	2	3	4	5			
557	622	10,90	—	согласовано			
622	623	7,95					
623	624	27,95					



1	2	3	4	5
624	625	60,47	—	согласовано
625	626	2,47		
626	554	37,27		
554	627	1,92		
627	557	42,15		

**3. Сведения о характеристиках уточняемого земельного участка с кадастровым номером** 67:25:0010417:49 :

№ п/п	Наименование характеристики	Значение характеристики
1	2	3
1.	Адрес земельного участка	—
1.1.	Сведения о местоположении земельного участка (при отсутствии адреса) в структурированном в соответствии с федеральной информационной адресной системой виде	215800, Российская Федерация, Смоленская область, Ярцевский р-н, Ярцево г, Кольцевая ул, д 41
1.2.	Дополнительные сведения о местоположении земельного участка	—
2.	Площадь земельного участка ± величина погрешности определения (вычисления) площади ( $P \pm \Delta P$ ), м²	$2\,080 \pm 16,00$
3.	Формула, примененная для вычисления предельной погрешности определения площади земельного участка, с подставленными значениями и итоговые (вычисленные) значения	$3,5*0,10*\sqrt{(2\,080,00)} = 16$
4.	Площадь земельного участка согласно сведениям Единого государственного реестра недвижимости (Ркад), м²	2 080,00
5.	Оценка расхождения Р и Ркад ( $P - P_{кад}$ ), м²	0
6.	Предельный минимальный и максимальный размеры земельного участка ( $P_{мин}$ и $P_{макс}$ ), м²	— —
7.	Кадастровый или иной государственный учетный номер (инвентарный) здания, сооружения, объекта незавершенного строительства, расположенного на земельном участке	—
8.	Вид (виды) разрешенного использования	под индивидуальный жилой дом
8.1.	Дополнительные сведения об использовании земельного участка	—
9.	Сведения о земельных участках (землях общего пользования, территории общего пользования), посредством которых обеспечивается доступ	Земли общего пользования
10.	Иные сведения	—

**4. Пояснения к сведениям об уточняемом земельном участке с кадастровым номером** 67:25:0010417:49 :

1.	—												
1. Сведения о характерных точках границ уточняемого земельного участка с кадастровым номером						67:25:0010417:48						:	
Система координат						МСК-67, зона 1						Зона №	1
Обоз- начение харак- терных точек границ	Координаты, м				Метод определения координат	Формулы, примененные для расчета средней квадратической погрешности определения координат характерных точек границ (Mt), с подставленными в такие формулы значениями и итоговые (вычисленные) значения Mt, м	Описание закрепления точки						
	содержатся в Едином государственном реестре недвижимости		определены в результате выполнения комплексных кадастровых работ										
	X	Y	X	Y									
1	2	3	4	5	6	7	8						
119	492 175,42	1 266 691,63	492 175,42	1 266 691,63	—	0,10	—						
121	492 177,19	1 266 694,74	492 177,19	1 266 694,74		0,30							
556	492 171,51	1 266 710,27	492 171,51	1 266 710,27									
557	492 164,72	1 266 704,36	492 164,72	1 266 704,36									
554	492 130,14	1 266 677,03	492 130,14	1 266 677,03									
555	492 149,50	1 266 658,18	492 149,50	1 266 658,18									
126	492 172,84	1 266 679,77	492 172,84	1 266 679,77		0,10							
120	492 171,27	1 266 689,62	492 171,27	1 266 689,62									
119	492 175,42	1 266 691,63	492 175,42	1 266 691,63									
2. Сведения о частях границ уточняемого земельного участка с кадастровым номером						67:25:0010417:48						:	
Обозначение части границ		Горизонтальное проложение (S), м	Описание прохождения части границ			Сведения о согласовании местоположения границ (согласовано/спорное)							
от т.	до т.												
1	2	3	4			5							
119	121	3,58	—			согласовано							
121	556	16,54											
556	557	9,00											
557	554	44,08											
554	555	27,02											
555	126	31,79											
126	120	9,97											
120	119	4,61											

<b>3. Сведения о характеристиках уточняемого земельного участка с кадастровым номером</b>		<b>67:25:0010417:48</b>	:
№ п/п	Наименование характеристики	Значение характеристики	
1	2	3	
1.	Адрес земельного участка	—	
1.1.	Сведения о местоположении земельного участка (при отсутствии адреса) в структурированном в соответствии с федеральной информационной адресной системой виде	215800, Российская Федерация, Смоленская область, Ярцевский р-н, Ярцево г, Кольцевая ул, д 39	
1.2.	Дополнительные сведения о местоположении земельного участка	—	
2.	Площадь земельного участка ± величина погрешности определения (вычисления) площади ( $P \pm \Delta P$ ), м²	1 120 ± 12,00	
3.	Формула, примененная для вычисления предельной погрешности определения площади земельного участка, с подставленными значениями и итоговые (вычисленные) значения	$3,5 * 0,10 * \sqrt{(1\ 120,00)} = 12$	
4.	Площадь земельного участка согласно сведениям Единого государственного реестра недвижимости (Ркад), м²	1 120,00	
5.	Оценка расхождения Р и Ркад ( $P - P_{кад}$ ), м²	0	
6.	Предельный минимальный и максимальный размеры земельного участка ( $P_{мин}$ и $P_{макс}$ ), м²	— —	
7.	Кадастровый или иной государственный учетный номер (инвентарный) здания, сооружения, объекта незавершенного строительства, расположенного на земельном участке	—	
8.	Вид (виды) разрешенного использования	под индивидуальный жилой дом	
8.1.	Дополнительные сведения об использовании земельного участка	—	
9.	Сведения о земельных участках (землях общего пользования, территории общего пользования), посредством которых обеспечивается доступ	Земли общего пользования	
10.	Иные сведения	—	
<b>4. Пояснения к сведениям об уточняемом земельном участке с кадастровым номером</b>		<b>67:25:0010417:48</b>	:
1.	—		

1. Сведения о характерных точках границ уточняемого земельного участка с кадастровым номером					67:25:0010417:47			:
Система координат		МСК-67, зона 1			Зона №			1
Обоз- начение харак- терных точек границ	Координаты, м				Метод определения координат	Формулы, примененные для расчета средней квадратической погрешности определения координат характерных точек границ (Mt), с подставленными в такие формулы значениями и итоговые (вычисленные) значения Mt, м	Описание закрепления точки	
	содержатся в Едином государственном реестре недвижимости		определены в результате выполнения комплексных кадастровых работ					
	X	Y	X	Y				
1	2	3	4	5	6	7	8	
4	492 184,56	1 266 659,20	492 184,56	1 266 659,20	—	0,10	Долговременный межевой знак	
1	492 193,36	1 266 641,86	492 193,36	1 266 641,86				
2	492 250,95	1 266 668,23	492 250,95	1 266 668,23				
3	492 241,97	1 266 688,84	492 241,97	1 266 688,84				
7	492 219,66	1 266 678,14	492 219,66	1 266 678,14				
1	492 206,56	1 266 671,09	492 206,56	1 266 671,09				
4	492 184,56	1 266 659,20	492 184,56	1 266 659,20				
2. Сведения о частях границ уточняемого земельного участка с кадастровым номером								67:25:0010417:47
Обозначение части границ		Горизонтальное проложение (S), м	Описание прохождения части границ		Сведения о согласовании местоположения границ (согласовано/спорное)			
от т.	до т.							
1	2	3	4		5			
4	1	19,45	—		согласовано			
1	2	63,34						
2	3	22,48						
3	7	24,74						
7	1	14,88						
1	4	25,01						

<b>3. Сведения о характеристиках уточняемого земельного участка с кадастровым номером</b> <u>67:25:0010417:47</u> :		
№ п/п	Наименование характеристики	Значение характеристики
1	2	3
1.	Адрес земельного участка	—
1.1.	Сведения о местоположении земельного участка (при отсутствии адреса) в структурированном в соответствии с федеральной информационной адресной системой виде	215800, Российская Федерация, Смоленская область, Ярцевский р-н, Ярцево г, Кольцевая ул, д 37-а
1.2.	Дополнительные сведения о местоположении земельного участка	—
2.	Площадь земельного участка ± величина погрешности определения (вычисления) площади ( $P \pm \Delta P$ ), м²	1 364 ± 13,00
3.	Формула, примененная для вычисления предельной погрешности определения площади земельного участка, с подставленными значениями и итоговые (вычисленные) значения	$3,5 * 0,10 * \sqrt{(1\ 364,00)} = 13$
4.	Площадь земельного участка согласно сведениям Единого государственного реестра недвижимости (Ркад), м²	1 364,00
5.	Оценка расхождения Р и Ркад ( $P - P_{кад}$ ), м²	0
6.	Предельный минимальный и максимальный размеры земельного участка ( $P_{мин}$ и $P_{макс}$ ), м²	— —
7.	Кадастровый или иной государственный учетный номер (инвентарный) здания, сооружения, объекта незавершенного строительства, расположенного на земельном участке	—
8.	Вид (виды) разрешенного использования	для индивидуального жилищного строительства
8.1.	Дополнительные сведения об использовании земельного участка	—
9.	Сведения о земельных участках (землях общего пользования, территории общего пользования), посредством которых обеспечивается доступ	Земли общего пользования
10.	Иные сведения	—
<b>4. Пояснения к сведениям об уточняемом земельном участке с кадастровым номером</b> <u>67:25:0010417:47</u> :		
1.	—	

1. Сведения о характерных точках границ уточняемого земельного участка с кадастровым номером

67:25:0010417:46

:

Система координат

МСК-67, зона 1

Зона №

1

Обоз- начение харак- терных точек границ	Координаты, м				Метод определения координат	Формулы, примененные для расчета средней квадратической погрешности определения координат характерных точек границ (Mt), с подставленными в такие формулы значениями и итоговые (вычисленные) значения Mt, м	Описание закрепления точки
	содержатся в Едином государственном реестре недвижимости		определены в результате выполнения комплексных кадастровых работ				
	X	Y	X	Y			
1	2	3	4	5	6	7	8
2	492 224,18	1 266 627,80	492 224,18	1 266 627,80	—	0,10	—
1	492 214,17	1 266 646,73	492 214,17	1 266 646,73			
3	492 187,17	1 266 634,04	492 187,17	1 266 634,04			
4	492 182,55	1 266 631,48	492 182,55	1 266 631,48			
5	492 181,38	1 266 630,83	492 181,38	1 266 630,83			
6	492 191,42	1 266 614,12	492 191,42	1 266 614,12			
7	492 191,75	1 266 614,26	492 191,75	1 266 614,26			
2	492 224,18	1 266 627,80	492 224,18	1 266 627,80			

2. Сведения о частях границ уточняемого земельного участка с кадастровым номером

67:25:0010417:46

:

Обозначение части границ		Горизонтальное проложение (S), м	Описание прохождения части границ	Сведения о согласовании местоположения границ (согласовано/спорное)
от т.	до т.			
1	2	3	4	5
2	1	21,41	—	согласовано
1	3	29,83		
3	4	5,28		
4	5	1,34		
5	6	19,49		
6	7	0,36		
7	2	35,14		

3. Сведения о характеристиках уточняемого земельного участка с кадастровым номером

67:25:0010417:46

:

№ п/п	Наименование характеристики	Значение характеристики
1	2	3

1	2	3
1.	Адрес земельного участка	—
1.1.	Сведения о местоположении земельного участка (при отсутствии адреса) в структурированном в соответствии с федеральной информационной адресной системой виде	215800, Российская Федерация, Смоленская область, Ярцевский р-н, Ярцево г, Кольцевая ул, д 37
1.2.	Дополнительные сведения о местоположении земельного участка	—
2.	Площадь земельного участка $\pm$ величина погрешности определения (вычисления) площади ( $P \pm \Delta P$ ), м <sup>2</sup>	$739 \pm 10,00$
3.	Формула, примененная для вычисления предельной погрешности определения площади земельного участка, с подставленными значениями и итоговые (вычисленные) значения	$3,5*0,10*\sqrt{(739,00)} = 10$
4.	Площадь земельного участка согласно сведениям Единого государственного реестра недвижимости (Ркад), м <sup>2</sup>	739,00
5.	Оценка расхождения Р и Ркад ( $P - P_{кад}$ ), м <sup>2</sup>	0
6.	Предельный минимальный и максимальный размеры земельного участка ( $P_{мин}$ и $P_{макс}$ ), м <sup>2</sup>	— —
7.	Кадастровый или иной государственный учетный номер (инвентарный) здания, сооружения, объекта незавершенного строительства, расположенного на земельном участке	—
8.	Вид (виды) разрешенного использования	для индивидуального жилищного строительства
8.1.	Дополнительные сведения об использовании земельного участка	—
9.	Сведения о земельных участках (землях общего пользования, территории общего пользования), посредством которых обеспечивается доступ	Земли общего пользования
10.	Иные сведения	—
<b>4. Пояснения к сведениям об уточняемом земельном участке с кадастровым номером</b>		<b>67:25:0010417:46 :</b>
1.	—	

1. Сведения о характерных точках границ уточняемого земельного участка с кадастровым номером					67:25:0010417:44		
Система координат		МСК-67, зона 1			Зона № 1		
Обозначение характерных точек границ	Координаты, м				Метод определения координат	Формулы, примененные для расчета средней квадратической погрешности определения координат характерных точек границ (Mt), с подставленными в такие формулы значениями и итоговые (вычисленные) значения Mt, м	Описание закрепления точки
	содержатся в Едином государственном реестре недвижимости		определены в результате выполнения комплексных кадастровых работ				
	X	Y	X	Y			
1	2	3	4	5	6	7	8
212	492 204,90	1 266 588,48	492 204,90	1 266 588,48	—	0,30	—
218	492 220,04	1 266 594,24	492 220,04	1 266 594,24			
217	492 229,37	1 266 598,00	492 229,37	1 266 598,00			
216	492 246,14	1 266 604,46	492 246,14	1 266 604,46		0,10	Закрепление отсутствует
3	492 269,10	1 266 613,49	492 269,10	1 266 613,49			
2	492 259,84	1 266 626,78	492 259,84	1 266 626,78			
1	492 257,46	1 266 625,58	492 257,46	1 266 625,58			
4	492 256,15	1 266 628,71	492 256,15	1 266 628,71		0,30	—
1	492 251,41	1 266 639,76	492 251,41	1 266 639,76			
301	492 247,41	1 266 638,11	492 247,41	1 266 638,11			
302	492 228,65	1 266 630,52	492 228,65	1 266 630,52			
2	492 224,18	1 266 627,80	492 224,18	1 266 627,80		0,10	—
7	492 191,75	1 266 614,26	492 191,75	1 266 614,26			
305	492 200,84	1 266 597,21	492 200,84	1 266 597,21		0,30	—
212	492 204,90	1 266 588,48	492 204,90	1 266 588,48			
2. Сведения о частях границ уточняемого земельного участка с кадастровым номером					67:25:0010417:44		
Обозначение части границ		Горизонтальное проложение (S), м	Описание прохождения части границ		Сведения о согласовании местоположения границ (согласовано/спорное)		
от т.	до т.						
1	2	3	4		5		
212	218	16,20	—		согласовано		
218	217	10,06					
217	216	17,97					
216	3	24,67					



1	2	3	4	5
3	2	16,20	—	согласовано
2	1	2,67		
1	4	3,39		
4	1	12,02		
1	301	4,33		
301	302	20,24		
302	2	5,23		
2	7	35,14		
7	305	19,32		
305	212	9,63		

**3. Сведения о характеристиках уточняемого земельного участка с кадастровым номером** 67:25:0010417:44 :

№ п/п	Наименование характеристики	Значение характеристики
1	2	3
1.	Адрес земельного участка	—
1.1.	Сведения о местоположении земельного участка (при отсутствии адреса) в структурированном в соответствии с федеральной информационной адресной системой виде	Российская Федерация, Смоленская область, Ярцевский р-н, Ярцево г, Кольцевая ул
1.2.	Дополнительные сведения о местоположении земельного участка	—
2.	Площадь земельного участка ± величина погрешности определения (вычисления) площади ( $P \pm \Delta P$ ), м²	$1\,976 \pm 16,00$
3.	Формула, примененная для вычисления предельной погрешности определения площади земельного участка, с подставленными значениями и итоговые (вычисленные) значения	$3,5*0,10*\sqrt{(1\,976,00)} = 16$
4.	Площадь земельного участка согласно сведениям Единого государственного реестра недвижимости (Ркад), м²	1 976,00
5.	Оценка расхождения Р и Ркад ( $P - P_{кад}$ ), м²	0
6.	Предельный минимальный и максимальный размеры земельного участка ( $P_{мин}$ и $P_{макс}$ ), м²	— —
7.	Кадастровый или иной государственный учетный номер (инвентарный) здания, сооружения, объекта незавершенного строительства, расположенного на земельном участке	—
8.	Вид (виды) разрешенного использования	под индивидуальный жилой дом
8.1.	Дополнительные сведения об использовании земельного участка	—

1	2				3		
9.	Сведения о земельных участках (землях общего пользования, территории общего пользования), посредством которых обеспечивается доступ				Земли общего пользования		
10.	Иные сведения				—		
4. Пояснения к сведениям об уточняемом земельном участке с кадастровым номером 67:25:0010417:44 :							
1.	—						
1. Сведения о характерных точках границ уточняемого земельного участка с кадастровым номером 67:25:0010417:43 :							
Система координат МСК-67, зона 1 Зона № 1							
Обоз- начение харак- терных точек границ	Координаты, м				Метод определения координат	Формулы, примененные для расчета средней квадратической погрешности определения координат характерных точек границ (Mt), с подставленными в такие формулы значениями и итоговые (вычисленные) значения Mt, м	Описание закрепления точки
	содержатся в Едином государственном реестре недвижимости		определены в результате выполнения комплексных кадастровых работ				
	X	Y	X	Y			
1	2	3	4	5	6	7	8
212	492 204,90	1 266 588,48	492 204,90	1 266 588,48	—	0,30	—
213	492 215,16	1 266 566,99	492 215,16	1 266 566,99			
214	492 254,77	1 266 584,37	492 254,77	1 266 584,37			
215	492 252,69	1 266 588,31	492 252,69	1 266 588,31			
216	492 246,14	1 266 604,46	492 246,14	1 266 604,46			
217	492 229,37	1 266 598,00	492 229,37	1 266 598,00			
218	492 220,04	1 266 594,24	492 220,04	1 266 594,24			
212	492 204,90	1 266 588,48	492 204,90	1 266 588,48			
2. Сведения о частях границ уточняемого земельного участка с кадастровым номером 67:25:0010417:43 :							
Обозначение части границ		Горизонтальное проложение (S), м	Описание прохождения части границ		Сведения о согласовании местоположения границ (согласовано/спорное)		
от т.	до т.						
1	2	3	4		5		
212	213	23,81	—		согласовано		
213	214	43,26					
214	215	4,46					
215	216	17,43					

1	2	3	4	5
216	217	17,97	—	согласовано
217	218	10,06		
218	212	16,20		
3. Сведения о характеристиках уточняемого земельного участка с кадастровым номером				67:25:0010417:43 :
№ п/п	Наименование характеристики		Значение характеристики	
1	2		3	
1.	Адрес земельного участка		—	
1.1.	Сведения о местоположении земельного участка (при отсутствии адреса) в структурированном в соответствии с федеральной информационной адресной системой виде		215800, Российская Федерация, Смоленская область, Ярцевский р-н, Ярцево г, Кольцевая ул, д 33/12	
1.2.	Дополнительные сведения о местоположении земельного участка		—	
2.	Площадь земельного участка ± величина погрешности определения (вычисления) площади (Р ± ΔР), м²		993 ± 11,00	
3.	Формула, примененная для вычисления предельной погрешности определения площади земельного участка, с подставленными значениями и итоговые (вычисленные) значения		3,5*0,10*√(993,00) = 11	
4.	Площадь земельного участка согласно сведениям Единого государственного реестра недвижимости (Ркад), м²		993,00	
5.	Оценка расхождения Р и Ркад (Р - Ркад), м²		0	
6.	Предельный минимальный и максимальный размеры земельного участка (Рмин и Рмакс), м²		— —	
7.	Кадастровый или иной государственный учетный номер (инвентарный) здания, сооружения, объекта незавершенного строительства, расположенного на земельном участке		—	
8.	Вид (виды) разрешенного использования		Под индивидуальный жилой дом	
8.1.	Дополнительные сведения об использовании земельного участка		—	
9.	Сведения о земельных участках (землях общего пользования, территории общего пользования), посредством которых обеспечивается доступ		Земли общего пользования	
10.	Иные сведения		—	
4. Пояснения к сведениям об уточняемом земельном участке с кадастровым номером				67:25:0010417:43 :
1.	—			

1. Сведения о характерных точках границ уточняемого земельного участка с кадастровым номером					67:25:0010417:42			:
Система координат					МСК-67, зона 1			Зона № 1
Обозначение характерных точек границ	Координаты, м				Метод определения координат	Формулы, примененные для расчета средней квадратической погрешности определения координат характерных точек границ (Mt), с подставленными в такие формулы значениями и итоговые (вычисленные) значения Mt, м	Описание закрепления точки	
	содержатся в Едином государственном реестре недвижимости		определены в результате выполнения комплексных кадастровых работ					
	X	Y	X	Y				
1	2	3	4	5	6	7	8	
252	491 955,98	1 266 595,74	491 955,98	1 266 595,74	—	0,30	—	
581	491 955,51	1 266 570,93	491 955,51	1 266 570,93				
580	491 977,00	1 266 570,22	491 977,00	1 266 570,22				
253	491 979,35	1 266 595,09	491 979,35	1 266 595,09				
252	491 955,98	1 266 595,74	491 955,98	1 266 595,74				
2. Сведения о частях границ уточняемого земельного участка с кадастровым номером					67:25:0010417:42			:
Обозначение части границ		Горизонтальное проложение (S), м	Описание прохождения части границ		Сведения о согласовании местоположения границ (согласовано/спорное)			
от т.	до т.							
1	2	3	4		5			
252	581	24,81	—		согласовано			
581	580	21,50						
580	253	24,98						
253	252	23,38						
3. Сведения о характеристиках уточняемого земельного участка с кадастровым номером					67:25:0010417:42			:
№ п/п	Наименование характеристики				Значение характеристики			
1	2				3			
1.	Адрес земельного участка				—			
1.1.	Сведения о местоположении земельного участка (при отсутствии адреса) в структурированном в соответствии с федеральной информационной адресной системой виде				Российская Федерация, Смоленская область, Ярцевский р-н, Ярцево г, Матросова ул, д 2а			
1.2.	Дополнительные сведения о местоположении земельного участка				—			

1	2				3		
2.	Площадь земельного участка ± величина погрешности определения (вычисления) площади (Р ± ΔР), м²				558 ± 8,00		
3.	Формула, примененная для вычисления предельной погрешности определения площади земельного участка, с подставленными значениями и итоговые (вычисленные) значения				$3,5*0,10*\sqrt{(558,00)} = 8$		
4.	Площадь земельного участка согласно сведениям Единого государственного реестра недвижимости (Ркад), м²				558,00		
5.	Оценка расхождения Р и Ркад (Р - Ркад), м²				0		
6.	Предельный минимальный и максимальный размеры земельного участка (Рмин и Рмакс), м²				— —		
7.	Кадастровый или иной государственный учетный номер (инвентарный) здания, сооружения, объекта незавершенного строительства, расположенного на земельном участке				—		
8.	Вид (виды) разрешенного использования				Под огород		
8.1.	Дополнительные сведения об использовании земельного участка				—		
9.	Сведения о земельных участках (землях общего пользования, территории общего пользования), посредством которых обеспечивается доступ				Земли общего пользования		
10.	Иные сведения				—		
4. Пояснения к сведениям об уточняемом земельном участке с кадастровым номером					67:25:0010417:42 :		
1.	—						
1. Сведения о характерных точках границ уточняемого земельного участка с кадастровым номером					67:25:0010417:41 :		
Система координат МСК-67, зона 1					Зона № 1		
Обозначение характерных точек границ	Координаты, м				Метод определения координат	Формулы, примененные для расчета средней квадратической погрешности определения координат характерных точек границ (Mt), с подставленными в такие формулы значениями и итоговые (вычисленные) значения Mt, м	Описание закрепления точки
	содержатся в Едином государственном реестре недвижимости		определены в результате выполнения комплексных кадастровых работ				
	X	Y	X	Y			
1	2	3	4	5	6	7	8
н 1	492 100,50	1 266 574,37	492 100,50	1 266 574,37	—	0,10	Временный межевой знак

1	2	3	4	5	6	7	8
н 2	492 111,09	1 266 581,03	492 111,09	1 266 581,03	—	0,10	Временный межевой знак
н 3	492 111,52	1 266 581,86	492 111,52	1 266 581,86			
н 4	492 124,26	1 266 589,43	492 124,26	1 266 589,43			
н 6	492 111,47	1 266 615,56	492 111,47	1 266 615,56			
1	492 090,60	1 266 601,33	492 090,60	1 266 601,33			
н 5	492 084,92	1 266 596,98	492 084,92	1 266 596,98			
4	492 089,01	1 266 592,31	492 089,01	1 266 592,31			
5	492 099,12	1 266 576,50	492 099,12	1 266 576,50			
н 1	492 100,50	1 266 574,37	492 100,50	1 266 574,37			

**2. Сведения о частях границ уточняемого земельного участка с кадастровым номером** 67:25:0010417:41 :

Обозначение части границ		Горизонтальное проложение (S), м	Описание прохождения части границ	Сведения о согласовании местоположения границ (согласовано/спорное)
от т.	до т.			
1	2	3	4	5
н 1	н 2	12,51	—	согласовано
н 2	н 3	0,93		
н 3	н 4	14,82		
н 4	н 6	29,09		
н 6	1	25,26		
1	н 5	7,15		
н 5	4	6,21		
4	5	18,77		
5	н 1	2,54		

**3. Сведения о характеристиках уточняемого земельного участка с кадастровым номером** 67:25:0010417:41 :

№ п/п	Наименование характеристики	Значение характеристики
1	2	3
1.	Адрес земельного участка	—
1.1.	Сведения о местоположении земельного участка (при отсутствии адреса) в структурированном в соответствии с федеральной информационной адресной системой виде	215800, Российская Федерация, Смоленская область, Ярцевский р-н, Ярцево г, Кутузова ул, д 6
1.2.	Дополнительные сведения о местоположении земельного участка	—
2.	Площадь земельного участка ± величина погрешности определения (вычисления) площади ( $P \pm \Delta P$ ), м²	844 ± 10,00

1	2				3		
3.	Формула, примененная для вычисления предельной погрешности определения площади земельного участка, с подставленными значениями и итоговые (вычисленные) значения				3,5*0,10*√(844,00) = 10		
4.	Площадь земельного участка согласно сведениям Единого государственного реестра недвижимости (Ркад), м²				844,00		
5.	Оценка расхождения Р и Ркад (Р - Ркад), м²				0		
6.	Предельный минимальный и максимальный размеры земельного участка (Рмин и Рмакс), м²				— —		
7.	Кадастровый или иной государственный учетный номер (инвентарный) здания, сооружения, объекта незавершенного строительства, расположенного на земельном участке				—		
8.	Вид (виды) разрешенного использования				для индивидуального жилищного строительства		
8.1.	Дополнительные сведения об использовании земельного участка				—		
9.	Сведения о земельных участках (землях общего пользования, территории общего пользования), посредством которых обеспечивается доступ				Земли общего пользования		
10.	Иные сведения				—		
4. Пояснения к сведениям об уточняемом земельном участке с кадастровым номером					67:25:0010417:41 :		
1.	—						
1. Сведения о характерных точках границ уточняемого земельного участка с кадастровым номером					67:25:0010417:40 :		
Система координат МСК-67, зона 1					Зона № 1		
Обоз- начение харак- терных точек границ	Координаты, м				Метод определения координат	Формулы, примененные для расчета средней квадратической погрешности определения координат характерных точек границ (Mt), с подставленными в такие формулы значениями и итоговые (вычисленные) значения Mt, м	Описание закрепления точки
	содержатся в Едином государственном реестре недвижимости		определены в результате выполнения комплексных кадастровых работ				
	X	Y	X	Y			
1	2	3	4	5	6	7	8
182	492 075,78	1 266 559,26	492 075,78	1 266 559,26	—	0,30	—
5	492 099,12	1 266 576,50	492 099,12	1 266 576,50		0,10	Временный межевой знак
4	492 089,01	1 266 592,31	492 089,01	1 266 592,31			

1	2	3	4	5	6	7	8
185	492 065,83	1 266 572,82	492 065,83	1 266 572,82	—	0,30	—
182	492 075,78	1 266 559,26	492 075,78	1 266 559,26			

**2. Сведения о частях границ уточняемого земельного участка с кадастровым номером** 67:25:0010417:40 :

Обозначение части границ		Горизонтальное проложение (S), м	Описание прохождения части границ	Сведения о согласовании местоположения границ (согласовано/спорное)
от т.	до т.			
1	2	3	4	5
182	5	29,02	—	согласовано
5	4	18,77		
4	185	30,28		
185	182	16,82		

**3. Сведения о характеристиках уточняемого земельного участка с кадастровым номером** 67:25:0010417:40 :

№ п/п	Наименование характеристики	Значение характеристики
1	2	3
1.	Адрес земельного участка	—
1.1.	Сведения о местоположении земельного участка (при отсутствии адреса) в структурированном в соответствии с федеральной информационной адресной системой виде	215800, Российская Федерация, Смоленская область, Ярцевский р-н, Ярцево г, Кутузова ул, д №4
1.2.	Дополнительные сведения о местоположении земельного участка	—
2.	Площадь земельного участка ± величина погрешности определения (вычисления) площади ( $P \pm \Delta P$ ), м²	$526 \pm 8,00$
3.	Формула, примененная для вычисления предельной погрешности определения площади земельного участка, с подставленными значениями и итоговые (вычисленные) значения	$3,5*0,10*\sqrt{(526,00)} = 8$
4.	Площадь земельного участка согласно сведениям Единого государственного реестра недвижимости (Ркад), м²	525,00
5.	Оценка расхождения Р и Ркад ( $P - P_{кад}$ ), м²	1
6.	Предельный минимальный и максимальный размеры земельного участка (Рмин и Рмакс), м²	— —
7.	Кадастровый или иной государственный учетный номер (инвентарный) здания, сооружения, объекта незавершенного строительства, расположенного на земельном участке	—
8.	Вид (виды) разрешенного использования	Под индивидуальным жилым домом



1	2				3		
8.1.	Дополнительные сведения об использовании земельного участка				—		
9.	Сведения о земельных участках (землях общего пользования, территории общего пользования), посредством которых обеспечивается доступ				Земли общего пользования		
10.	Иные сведения				—		
4. Пояснения к сведениям об уточняемом земельном участке с кадастровым номером					67:25:0010417:40 :		
1.	—						
1. Сведения о характерных точках границ уточняемого земельного участка с кадастровым номером					67:25:0010417:39 :		
Система координат					МСК-67, зона 1		
					Зона № 1		
Обозначение характерных точек границ	Координаты, м				Метод определения координат	Формулы, примененные для расчета средней квадратической погрешности определения координат характерных точек границ (Mt), с подставленными в такие формулы значениями и итоговые (вычисленные) значения Mt, м	Описание закрепления точки
	содержатся в Едином государственном реестре недвижимости		определены в результате выполнения комплексных кадастровых работ				
	X	Y	X	Y			
1	2	3	4	5	6	7	8
182	492 075,78	1 266 559,26	492 075,78	1 266 559,26	—	0,30	—
185	492 065,83	1 266 572,82	492 065,83	1 266 572,82			
767	492 062,86	1 266 577,04	492 062,86	1 266 577,04			
768	492 058,57	1 266 572,67	492 058,57	1 266 572,67			
769	492 040,24	1 266 556,21	492 040,24	1 266 556,21			
770	492 045,83	1 266 539,63	492 045,83	1 266 539,63			
771	492 062,29	1 266 550,42	492 062,29	1 266 550,42			
772	492 074,20	1 266 558,23	492 074,20	1 266 558,23			
182	492 075,78	1 266 559,26	492 075,78	1 266 559,26			
2. Сведения о частях границ уточняемого земельного участка с кадастровым номером					67:25:0010417:39 :		
Обозначение части границ		Горизонтальное проложение (S), м	Описание прохождения части границ		Сведения о согласовании местоположения границ (согласовано/спорное)		
от т.	до т.						
1	2	3	4		5		
182	185	16,82	—		согласовано		
185	767	5,16					

1	2	3	4	5
767	768	6,12	—	согласовано
768	769	24,64		
769	770	17,50		
770	771	19,68		
771	772	14,24		
772	182	1,89		

**3. Сведения о характеристиках уточняемого земельного участка с кадастровым номером** 67:25:0010417:39 :

№ п/п	Наименование характеристики	Значение характеристики
1	2	3
1.	Адрес земельного участка	—
1.1.	Сведения о местоположении земельного участка (при отсутствии адреса) в структурированном в соответствии с федеральной информационной адресной системой виде	215800, Российская Федерация, Смоленская область, Ярцевский р-н, Ярцево г, Кутузова ул, д 2
1.2.	Дополнительные сведения о местоположении земельного участка	—
2.	Площадь земельного участка $\pm$ величина погрешности определения (вычисления) площади ( $P \pm \Delta P$ ), м <sup>2</sup>	$633 \pm 9,00$
3.	Формула, примененная для вычисления предельной погрешности определения площади земельного участка, с подставленными значениями и итоговые (вычисленные) значения	$3,5*0,10*\sqrt{(633,00)} = 9$
4.	Площадь земельного участка согласно сведениям Единого государственного реестра недвижимости (Ркад), м <sup>2</sup>	633,00
5.	Оценка расхождения Р и Ркад ( $P - P_{кад}$ ), м <sup>2</sup>	0
6.	Предельный минимальный и максимальный размеры земельного участка ( $P_{мин}$ и $P_{макс}$ ), м <sup>2</sup>	— —
7.	Кадастровый или иной государственный учетный номер (инвентарный) здания, сооружения, объекта незавершенного строительства, расположенного на земельном участке	—
8.	Вид (виды) разрешенного использования	под индивидуальный жилой дом
8.1.	Дополнительные сведения об использовании земельного участка	—
9.	Сведения о земельных участках (землях общего пользования, территории общего пользования), посредством которых обеспечивается доступ	Земли общего пользования
10.	Иные сведения	—

4. Пояснения к сведениям об уточняемом земельном участке с кадастровым номером67:25:0010417:39:

1.	—
----	---

1. Сведения о характерных точках границ уточняемого земельного участка с кадастровым номером67:25:0010417:38:

Система координатМСК-67, зона 1Зона №1

Обоз- начение харак- терных точек границ	Координаты, м				Метод определения координат	Формулы, примененные для расчета средней квадратической погрешности определения координат характерных точек границ (Mt), с подставленными в такие формулы значениями и итоговые (вычисленные) значения Mt, м	Описание закрепления точки
	содержатся в Едином государственном реестре недвижимости		определены в результате выполнения комплексных кадастровых работ				
	X	Y	X	Y			
1	2	3	4	5	6	7	8
373	492 110,93	1 266 570,63	492 110,93	1 266 570,63	—	0,30	—
374	492 110,25	1 266 572,69	492 110,25	1 266 572,69			
375	492 106,17	1 266 569,97	492 106,17	1 266 569,97			
376	492 102,84	1 266 567,74	492 102,84	1 266 567,74			
377	492 077,80	1 266 551,07	492 077,80	1 266 551,07			
378	492 078,18	1 266 549,02	492 078,18	1 266 549,02			
379	492 079,78	1 266 540,98	492 079,78	1 266 540,98			
380	492 098,08	1 266 546,67	492 098,08	1 266 546,67			
381	492 114,98	1 266 552,32	492 114,98	1 266 552,32			
382	492 116,83	1 266 552,95	492 116,83	1 266 552,95			
383	492 114,91	1 266 558,68	492 114,91	1 266 558,68			
373	492 110,93	1 266 570,63	492 110,93	1 266 570,63		0,10	
					0,30		

2. Сведения о частях границ уточняемого земельного участка с кадастровым номером67:25:0010417:38:

Обозначение части границ		Горизонтальное проложение (S), м	Описание прохождения части границ	Сведения о согласовании местоположения границ (согласовано/спорное)
от т.	до т.			
1	2	3	4	5
373	374	2,17	—	согласовано
374	375	4,90		
375	376	4,01		
376	377	30,08		
377	378	2,08		

1	2	3	4	5
378	379	8,20	—	согласовано
379	380	19,16		
380	381	17,82		
381	382	1,95		
382	383	6,04		
383	373	12,60		

**3. Сведения о характеристиках уточняемого земельного участка с кадастровым номером** 67:25:0010417:38 :

№ п/п	Наименование характеристики	Значение характеристики
1	2	3
1.	Адрес земельного участка	—
1.1.	Сведения о местоположении земельного участка (при отсутствии адреса) в структурированном в соответствии с федеральной информационной адресной системой виде	215800, Российская Федерация, Смоленская область, Ярцевский р-н, Ярцево г, Кутузова ул, д 1
1.2.	Дополнительные сведения о местоположении земельного участка	—
2.	Площадь земельного участка $\pm$ величина погрешности определения (вычисления) площади ( $P \pm \Delta P$ ), м <sup>2</sup>	$594 \pm 9,00$
3.	Формула, примененная для вычисления предельной погрешности определения площади земельного участка, с подставленными значениями и итоговые (вычисленные) значения	$3,5*0,10*\sqrt{(594,00)} = 9$
4.	Площадь земельного участка согласно сведениям Единого государственного реестра недвижимости (Ркад), м <sup>2</sup>	594,00
5.	Оценка расхождения Р и Ркад ( $P - P_{кад}$ ), м <sup>2</sup>	0
6.	Предельный минимальный и максимальный размеры земельного участка ( $P_{мин}$ и $P_{макс}$ ), м <sup>2</sup>	— —
7.	Кадастровый или иной государственный учетный номер (инвентарный) здания, сооружения, объекта незавершенного строительства, расположенного на земельном участке	—
8.	Вид (виды) разрешенного использования	Под индивидуальный жилой дом
8.1.	Дополнительные сведения об использовании земельного участка	—
9.	Сведения о земельных участках (землях общего пользования, территории общего пользования), посредством которых обеспечивается доступ	Земли общего пользования
10.	Иные сведения	—

4. Пояснения к сведениям об уточняемом земельном участке с кадастровым номером67:25:0010417:38:

1.

1. Сведения о характерных точках границ уточняемого земельного участка с кадастровым номером67:25:0010417:36:

Система координатМСК-67, зона 1Зона №1

Обоз- начение харак- терных точек границ	Координаты, м				Метод определения координат	Формулы, примененные для расчета средней квадратической погрешности определения координат характерных точек границ (Mt), с подставленными в такие формулы значениями и итоговые (вычисленные) значения Mt, м	Описание закрепления точки
	содержатся в Едином государственном реестре недвижимости		определены в результате выполнения комплексных кадастровых работ				
	X	Y	X	Y			
1	2	3	4	5	6	7	8
858	491 891,59	1 266 689,33	491 891,59	1 266 689,33	—	0,30	—
857	491 889,70	1 266 719,65	491 889,70	1 266 719,65			
856	491 889,87	1 266 724,00	491 889,87	1 266 724,00			
855	491 888,47	1 266 735,53	491 888,47	1 266 735,53			
920	491 887,86	1 266 739,03	491 887,86	1 266 739,03			
919	491 872,76	1 266 731,15	491 872,76	1 266 731,15		—	
918	491 870,06	1 266 729,97	491 870,06	1 266 729,97			
917	491 868,57	1 266 729,73	491 868,57	1 266 729,73			
916	491 868,07	1 266 729,65	491 868,07	1 266 729,65			
915	491 862,76	1 266 688,66	491 862,76	1 266 688,66			
914	491 863,52	1 266 688,58	491 863,52	1 266 688,58			
913	491 864,87	1 266 688,56	491 864,87	1 266 688,56			
912	491 867,51	1 266 688,50	491 867,51	1 266 688,50			
858	491 891,59	1 266 689,33	491 891,59	1 266 689,33			

2. Сведения о частях границ уточняемого земельного участка с кадастровым номером67:25:0010417:36:

Обозначение части границ		Горизонтальное проложение (S), м	Описание прохождения части границ	Сведения о согласовании местоположения границ (согласовано/спорное)
от т.	до т.			
1	2	3	4	5
858	857	30,38	—	согласовано
857	856	4,35		
856	855	11,61		

1	2	3	4	5
855	920	3,55	—	согласовано
920	919	17,03		
919	918	2,95		
918	917	1,51		
917	916	0,51		
916	915	41,33		
915	914	0,76		
914	913	1,35		
913	912	2,64		
912	858	24,09		

**3. Сведения о характеристиках уточняемого земельного участка с кадастровым номером** 67:25:0010417:36 :

№ п/п	Наименование характеристики	Значение характеристики
1	2	3
1.	Адрес земельного участка	—
1.1.	Сведения о местоположении земельного участка (при отсутствии адреса) в структурированном в соответствии с федеральной информационной адресной системой виде	Российская Федерация, Смоленская область, Ярцевский м р-н, Ярцевское г п, Ярцево г, Железнодорожная ул, д 71
1.2.	Дополнительные сведения о местоположении земельного участка	—
2.	Площадь земельного участка ± величина погрешности определения (вычисления) площади ( $P \pm \Delta P$ ), м²	$1\,111 \pm 12,00$
3.	Формула, примененная для вычисления предельной погрешности определения площади земельного участка, с подставленными значениями и итоговые (вычисленные) значения	$3,5*0,10*\sqrt{(1\,111,00)} = 12$
4.	Площадь земельного участка согласно сведениям Единого государственного реестра недвижимости (Ркад), м²	1 111,00
5.	Оценка расхождения Р и Ркад ( $P - P_{кад}$ ), м²	0
6.	Предельный минимальный и максимальный размеры земельного участка ( $P_{мин}$ и $P_{макс}$ ), м²	— —
7.	Кадастровый или иной государственный учетный номер (инвентарный) здания, сооружения, объекта незавершенного строительства, расположенного на земельном участке	—
8.	Вид (виды) разрешенного использования	Для индивидуального жилищного строительства
8.1.	Дополнительные сведения об использовании земельного участка	—

1	2				3		
9.	Сведения о земельных участках (землях общего пользования, территории общего пользования), посредством которых обеспечивается доступ				Земли общего пользования		
10.	Иные сведения				—		
4. Пояснения к сведениям об уточняемом земельном участке с кадастровым номером 67:25:0010417:36 :							
1.	—						
1. Сведения о характерных точках границ уточняемого земельного участка с кадастровым номером 67:25:0010417:35 :							
Система координат МСК-67, зона 1 Зона № 1							
Обоз- начение харак- терных точек границ	Координаты, м				Метод определения координат	Формулы, примененные для расчета средней квадратической погрешности определения координат характерных точек границ (Mt), с подставленными в такие формулы значениями и итоговые (вычисленные) значения Mt, м	Описание закрепления точки
	содержатся в Едином государственном реестре недвижимости		определены в результате выполнения комплексных кадастровых работ				
	X	Y	X	Y			
1	2	3	4	5	6	7	8
106	491 911,92	1 266 628,76	491 911,92	1 266 628,76	—	0,10	—
269	491 910,44	1 266 642,45	491 910,44	1 266 642,45		0,30	
181	491 908,86	1 266 657,11	491 908,86	1 266 657,11			
180	491 863,46	1 266 656,76	491 863,46	1 266 656,76			
270	491 861,21	1 266 638,13	491 861,21	1 266 638,13			
271	491 860,56	1 266 632,70	491 860,56	1 266 632,70			
107	491 860,19	1 266 627,93	491 860,19	1 266 627,93			
106	491 911,92	1 266 628,76	491 911,92	1 266 628,76			
2. Сведения о частях границ уточняемого земельного участка с кадастровым номером 67:25:0010417:35 :							
Обозначение части границ		Горизонтальное проложение (S), м	Описание прохождения части границ		Сведения о согласовании местоположения границ (согласовано/спорное)		
от т.	до т.						
1	2	3	4		5		
106	269	13,77	—		согласовано		
269	181	14,74					
181	180	45,40					
180	270	18,77					

1	2	3	4	5
270	271	5,47	—	согласовано
271	107	4,78		
107	106	51,74		

**3. Сведения о характеристиках уточняемого земельного участка с кадастровым номером** 67:25:0010417:35 :

№ п/п	Наименование характеристики	Значение характеристики
1	2	3
1.	Адрес земельного участка	—
1.1.	Сведения о местоположении земельного участка (при отсутствии адреса) в структурированном в соответствии с федеральной информационной адресной системой виде	215800, Российская Федерация, Смоленская область, Ярцевский р-н, Ярцево г, Железнодорожная ул, д 67
1.2.	Дополнительные сведения о местоположении земельного участка	—
2.	Площадь земельного участка ± величина погрешности определения (вычисления) площади ( $P \pm \Delta P$ ), м²	1 391 ± 13,00
3.	Формула, примененная для вычисления предельной погрешности определения площади земельного участка, с подставленными значениями и итоговые (вычисленные) значения	$3,5 * 0,10 * \sqrt{(1\ 391,00)} = 13$
4.	Площадь земельного участка согласно сведениям Единого государственного реестра недвижимости (Ркад), м²	1 391,00
5.	Оценка расхождения Р и Ркад ( $P - P_{кад}$ ), м²	0
6.	Предельный минимальный и максимальный размеры земельного участка ( $P_{мин}$ и $P_{макс}$ ), м²	— —
7.	Кадастровый или иной государственный учетный номер (инвентарный) здания, сооружения, объекта незавершенного строительства, расположенного на земельном участке	—
8.	Вид (виды) разрешенного использования	Под индивидуальный жилой дом
8.1.	Дополнительные сведения об использовании земельного участка	—
9.	Сведения о земельных участках (землях общего пользования, территории общего пользования), посредством которых обеспечивается доступ	Земли общего пользования
10.	Иные сведения	—

**4. Пояснения к сведениям об уточняемом земельном участке с кадастровым номером** 67:25:0010417:35 :

1.	—
----	---



1. Сведения о характерных точках границ уточняемого земельного участка с кадастровым номером						67:25:0010417:33		:
Система координат		МСК-67, зона 1				Зона № 1		
Обозначение характерных точек границ	Координаты, м				Метод определения координат	Формулы, примененные для расчета средней квадратической погрешности определения координат характерных точек границ (Mt), с подставленными в такие формулы значениями и итоговые (вычисленные) значения Mt, м	Описание закрепления точки	
	содержатся в Едином государственном реестре недвижимости		определены в результате выполнения комплексных кадастровых работ					
	X	Y	X	Y				
1	2	3	4	5	6	7	8	
108	491 913,21	1 266 600,86	491 913,21	1 266 600,86	—	0,10	—	
109	491 858,74	1 266 600,07	491 858,74	1 266 600,07		0,30		
540	491 854,65	1 266 580,48	491 854,65	1 266 580,48			0,10	Долговременный межевой знак
10	491 914,24	1 266 583,23	491 914,24	1 266 583,23		—		
108	491 913,21	1 266 600,86	491 913,21	1 266 600,86				
2. Сведения о частях границ уточняемого земельного участка с кадастровым номером						67:25:0010417:33		:
Обозначение части границ		Горизонтальное проложение (S), м	Описание прохождения части границ		Сведения о согласовании местоположения границ (согласовано/спорное)			
от т.	до т.							
1	2	3	4		5			
108	109	54,48	—		согласовано			
109	540	20,01						
540	10	59,65						
10	108	17,66						
3. Сведения о характеристиках уточняемого земельного участка с кадастровым номером						67:25:0010417:33		:
№ п/п	Наименование характеристики				Значение характеристики			
1	2				3			
1.	Адрес земельного участка				—			
1.1.	Сведения о местоположении земельного участка (при отсутствии адреса) в структурированном в соответствии с федеральной информационной адресной системой виде				215800, Российская Федерация, Смоленская область, Ярцевский р-н, Ярцево г, Железнодорожная ул, д 63			
1.2.	Дополнительные сведения о местоположении земельного участка				—			

1	2				3		
2.	Площадь земельного участка ± величина погрешности определения (вычисления) площади (Р ± ΔР), м²				1 059 ± 11,00		
3.	Формула, примененная для вычисления предельной погрешности определения площади земельного участка, с подставленными значениями и итоговые (вычисленные) значения				$3,5*0,10*\sqrt{(1\,059,00)} = 11$		
4.	Площадь земельного участка согласно сведениям Единого государственного реестра недвижимости (Ркад), м²				1 058,00		
5.	Оценка расхождения Р и Ркад (Р - Ркад), м²				1		
6.	Предельный минимальный и максимальный размеры земельного участка (Рмин и Рмакс), м²				— —		
7.	Кадастровый или иной государственный учетный номер (инвентарный) здания, сооружения, объекта незавершенного строительства, расположенного на земельном участке				—		
8.	Вид (виды) разрешенного использования				под индивидуальный жилой дом		
8.1.	Дополнительные сведения об использовании земельного участка				—		
9.	Сведения о земельных участках (землях общего пользования, территории общего пользования), посредством которых обеспечивается доступ				Земли общего пользования		
10.	Иные сведения				—		
4. Пояснения к сведениям об уточняемом земельном участке с кадастровым номером					67:25:0010417:33 :		
1.	—						
1. Сведения о характерных точках границ уточняемого земельного участка с кадастровым номером					67:25:0010417:32 :		
Система координат					МСК-67, зона 1 Зона № 1		
Обоз- начение харак- терных точек границ	Координаты, м				Метод определения координат	Формулы, примененные для расчета средней квадратической погрешности определения координат характерных точек границ (Mt), с подставленными в такие формулы значениями и итоговые (вычисленные) значения Mt, м	Описание закрепления точки
	содержатся в Едином государственном реестре недвижимости		определены в результате выполнения комплексных кадастровых работ				
	X	Y	X	Y			
1	2	3	4	5	6	7	8
н 1	491 918,49	1 266 751,33	491 918,49	1 266 751,33	—	0,10	—

1	2	3	4	5	6	7	8
н 2	491 921,31	1 266 760,19	491 921,31	1 266 760,19	—	0,10	—
н 3	491 925,65	1 266 771,53	491 925,65	1 266 771,53			
н 4	491 887,29	1 266 787,33	491 887,29	1 266 787,33			
н 5	491 876,28	1 266 789,94	491 876,28	1 266 789,94			
н 6	491 872,95	1 266 763,53	491 872,95	1 266 763,53			
н 7	491 887,60	1 266 760,73	491 887,60	1 266 760,73			
н 8	491 901,84	1 266 756,19	491 901,84	1 266 756,19			
н 9	491 911,96	1 266 753,08	491 911,96	1 266 753,08			
н 3	491 916,86	1 266 751,22	491 916,86	1 266 751,22			
н 1	491 918,49	1 266 751,33	491 918,49	1 266 751,33			

**2. Сведения о частях границ уточняемого земельного участка с кадастровым номером** 67:25:0010417:32 **:**

Обозначение части границ		Горизонтальное проложение (S), м	Описание прохождения части границ	Сведения о согласовании местоположения границ (согласовано/спорное)
от т.	до т.			
1	2	3	4	5
н 1	н 2	9,30	—	согласовано
н 2	н 3	12,14		
н 3	н 4	41,49		
н 4	н 5	11,32		
н 5	н 6	26,62		
н 6	н 7	14,92		
н 7	н 8	14,95		
н 8	н 9	10,59		
н 9	н 3	5,24		
н 3	н 1	1,63		

**3. Сведения о характеристиках уточняемого земельного участка с кадастровым номером** 67:25:0010417:32 **:**

№ п/п	Наименование характеристики	Значение характеристики
1	2	3
1.	Адрес земельного участка	—
1.1.	Сведения о местоположении земельного участка (при отсутствии адреса) в структурированном в соответствии с федеральной информационной адресной системой виде	215800, Российская Федерация, Смоленская область, Ярцевский р-н, Ярцево г, Железнодорожная ул, д 75
1.2.	Дополнительные сведения о местоположении земельного участка	—

1	2				3		
2.	Площадь земельного участка ± величина погрешности определения (вычисления) площади (Р ± ΔР), м²				1 201 ± 12,00		
3.	Формула, примененная для вычисления предельной погрешности определения площади земельного участка, с подставленными значениями и итоговые (вычисленные) значения				3,5*0,10*√(1 201,00) = 12		
4.	Площадь земельного участка согласно сведениям Единого государственного реестра недвижимости (Ркад), м²				1 200,00		
5.	Оценка расхождения Р и Ркад (Р - Ркад), м²				1		
6.	Предельный минимальный и максимальный размеры земельного участка (Рмин и Рмакс), м²				— —		
7.	Кадастровый или иной государственный учетный номер (инвентарный) здания, сооружения, объекта незавершенного строительства, расположенного на земельном участке				—		
8.	Вид (виды) разрешенного использования				для индивидуального жилищного строительства		
8.1.	Дополнительные сведения об использовании земельного участка				—		
9.	Сведения о земельных участках (землях общего пользования, территории общего пользования), посредством которых обеспечивается доступ				Земли общего пользования		
10.	Иные сведения				—		
4. Пояснения к сведениям об уточняемом земельном участке с кадастровым номером					67:25:0010417:32 :		
1.					—		
1. Сведения о характерных точках границ уточняемого земельного участка с кадастровым номером					67:25:0010417:30 :		
Система координат					МСК-67, зона 1 Зона № 1		
Обоз- начение харак- терных точек границ	Координаты, м				Метод определения координат	Формулы, примененные для расчета средней квадратической погрешности определения координат характерных точек границ (Mt), с подставленными в такие формулы значениями и итоговые (вычисленные) значения Mt, м	Описание закрепления точки
	содержатся в Едином государственном реестре недвижимости		определены в результате выполнения комплексных кадастровых работ				
	X	Y	X	Y			
1	2	3	4	5	6	7	8
н 1	491 980,67	1 266 505,29	491 980,67	1 266 505,29	—	0,10	Закрепление отсутствует

1	2	3	4	5	6	7	8
н 2	491 982,12	1 266 510,54	491 982,12	1 266 510,54	—	0,10	Закрепление отсутствует
н 3	491 980,04	1 266 555,56	491 980,04	1 266 555,56			
866	491 976,31	1 266 555,90	491 976,31	1 266 555,90			
868	491 944,76	1 266 558,43	491 944,76	1 266 558,43		0,30	
867	491 933,94	1 266 558,85	491 933,94	1 266 558,85			
н 4	491 932,37	1 266 558,86	491 932,37	1 266 558,86			
н 5	491 933,24	1 266 539,04	491 933,24	1 266 539,04			
н 6	491 935,10	1 266 503,17	491 935,10	1 266 503,17		0,10	
н 7	491 947,39	1 266 503,67	491 947,39	1 266 503,67			
н 1	491 980,67	1 266 505,29	491 980,67	1 266 505,29			

**2. Сведения о частях границ уточняемого земельного участка с кадастровым номером** 67:25:0010417:30 **:**

Обозначение части границ		Горизонтальное проложение (S), м	Описание прохождения части границ	Сведения о согласовании местоположения границ (согласовано/спорное)
от т.	до т.			
1	2	3	4	5
н 1	н 2	5,45	—	согласовано
н 2	н 3	45,07		
н 3	866	3,75		
866	868	31,65		
868	867	10,83		
867	н 4	1,57		
н 4	н 5	19,84		
н 5	н 6	35,92		
н 6	н 7	12,30		
н 7	н 1	33,32		

**3. Сведения о характеристиках уточняемого земельного участка с кадастровым номером** 67:25:0010417:30 **:**

№ п/п	Наименование характеристики	Значение характеристики
1	2	3
1.	Адрес земельного участка	—
1.1.	Сведения о местоположении земельного участка (при отсутствии адреса) в структурированном в соответствии с федеральной информационной адресной системой виде	215800, Российская Федерация, Смоленская область, Ярцевский р-н, Ярцево г, Энгельса ул, д 2А
1.2.	Дополнительные сведения о местоположении земельного участка	—

1	2				3		
2.	Площадь земельного участка ± величина погрешности определения (вычисления) площади (Р ± ΔР), м²				2 523 ± 18,00		
3.	Формула, примененная для вычисления предельной погрешности определения площади земельного участка, с подставленными значениями и итоговые (вычисленные) значения				$3,5*0,10*\sqrt{(2\ 523,00)} = 18$		
4.	Площадь земельного участка согласно сведениям Единого государственного реестра недвижимости (Ркад), м²				2 523,00		
5.	Оценка расхождения Р и Ркад (Р - Ркад), м²				0		
6.	Предельный минимальный и максимальный размеры земельного участка (Рмин и Рмакс), м²				— —		
7.	Кадастровый или иной государственный учетный номер (инвентарный) здания, сооружения, объекта незавершенного строительства, расположенного на земельном участке				—		
8.	Вид (виды) разрешенного использования				земельный участок для размещения производственных зданий, строений, сооружений		
8.1.	Дополнительные сведения об использовании земельного участка				—		
9.	Сведения о земельных участках (землях общего пользования, территории общего пользования), посредством которых обеспечивается доступ				Земли общего пользования		
10.	Иные сведения				—		
4. Пояснения к сведениям об уточняемом земельном участке с кадастровым номером					67:25:0010417:30 :		
1.	—						
1. Сведения о характерных точках границ уточняемого земельного участка с кадастровым номером					67:25:0010417:24 :		
Система координат					МСК-67, зона 1 Зона № 1		
Обоз- начение харак- терных точек границ	Координаты, м				Метод определения координат	Формулы, примененные для расчета средней квадратической погрешности определения координат характерных точек границ (Mt), с подставленными в такие формулы значениями и итоговые (вычисленные) значения Mt, м	Описание закрепления точки
	содержатся в Едином государственном реестре недвижимости		определены в результате выполнения комплексных кадастровых работ				
	X	Y	X	Y			
1	2	3	4	5	6	7	8

1	2	3	4	5	6	7	8
1	491 903,59	1 266 519,63	491 903,59	1 266 519,63	—	0,10	Долговременный межевой знак
3	491 901,77	1 266 553,98	491 901,77	1 266 553,98			
6	491 902,02	1 266 555,06	491 902,02	1 266 555,06			
29	491 884,17	1 266 553,67	491 884,17	1 266 553,67			
28	491 870,29	1 266 552,98	491 870,29	1 266 552,98			
27	491 851,25	1 266 552,27	491 851,25	1 266 552,27			
3	491 850,87	1 266 549,07	491 850,87	1 266 549,07			
4	491 850,07	1 266 518,93	491 850,07	1 266 518,93			
5	491 851,20	1 266 518,90	491 851,20	1 266 518,90			
4	491 890,67	1 266 519,35	491 890,67	1 266 519,35			
1	491 903,59	1 266 519,63	491 903,59	1 266 519,63			

2. Сведения о частях границ уточняемого земельного участка с кадастровым номером
67:25:0010417:24
:

Обозначение части границ		Горизонтальное проложение (S), м	Описание прохождения части границ	Сведения о согласовании местоположения границ (согласовано/спорное)
от т.	до т.			
1	2	3	4	5
1	3	34,40	—	согласовано
3	6	1,11		
6	29	17,90		
29	28	13,90		
28	27	19,05		
27	3	3,22		
3	4	30,15		
4	5	1,13		
5	4	39,47		

1	2	3	4	5
4	1	12,92	—	согласовано

**3. Сведения о характеристиках уточняемого земельного участка с кадастровым номером** 67:25:0010417:24 :

№ п/п	Наименование характеристики	Значение характеристики
1	2	3
1.	Адрес земельного участка	—
1.1.	Сведения о местоположении земельного участка (при отсутствии адреса) в структурированном в соответствии с федеральной информационной адресной системой виде	215800, Российская Федерация, Смоленская область, Ярцевский р-н, Ярцево г, Железнодорожная ул, д 59
1.2.	Дополнительные сведения о местоположении земельного участка	—
2.	Площадь земельного участка ± величина погрешности определения (вычисления) площади ( $P \pm \Delta P$ ), м²	1 784 ± 15,00
3.	Формула, примененная для вычисления предельной погрешности определения площади земельного участка, с подставленными значениями и итоговые (вычисленные) значения	$3,5 * 0,10 * \sqrt{(1\ 784,00)} = 15$
4.	Площадь земельного участка согласно сведениям Единого государственного реестра недвижимости (Ркад), м²	1 784,00
5.	Оценка расхождения Р и Ркад ( $P - P_{кад}$ ), м²	0
6.	Предельный минимальный и максимальный размеры земельного участка ( $P_{мин}$ и $P_{макс}$ ), м²	— —
7.	Кадастровый или иной государственный учетный номер (инвентарный) здания, сооружения, объекта незавершенного строительства, расположенного на земельном участке	—
8.	Вид (виды) разрешенного использования	Под индивидуальный жилой дом
8.1.	Дополнительные сведения об использовании земельного участка	—
9.	Сведения о земельных участках (землях общего пользования, территории общего пользования), посредством которых обеспечивается доступ	Земли общего пользования
10.	Иные сведения	—

**4. Пояснения к сведениям об уточняемом земельном участке с кадастровым номером** 67:25:0010417:24 :

1.	—
----	---



1. Сведения о характерных точках границ уточняемого земельного участка с кадастровым номером

67:25:0010417:23

:

Система координат

МСК-67, зона 1

Зона №

1

Обоз- начение харак- терных точек границ	Координаты, м				Метод определения координат	Формулы, примененные для расчета средней квадратической погрешности определения координат характерных точек границ (Mt), с подставленными в такие формулы значениями и итоговые (вычисленные) значения Mt, м	Описание закрепления точки
	содержатся в Едином государственном реестре недвижимости		определены в результате выполнения комплексных кадастровых работ				
	X	Y	X	Y			
1	2	3	4	5	6	7	8
5	492 002,76	1 266 686,18	492 002,76	1 266 686,18	—	0,10	—
6	491 988,65	1 266 693,33	491 988,65	1 266 693,33			
10	491 987,96	1 266 665,35	491 987,96	1 266 665,35			
3	492 019,36	1 266 663,38	492 019,36	1 266 663,38			-
15	492 018,99	1 266 668,23	492 018,99	1 266 668,23			
14	492 019,63	1 266 684,66	492 019,63	1 266 684,66			
5	492 002,76	1 266 686,18	492 002,76	1 266 686,18			—

2. Сведения о частях границ уточняемого земельного участка с кадастровым номером

67:25:0010417:23

:

Обозначение части границ		Горизонтальное проложение (S), м	Описание прохождения части границ	Сведения о согласовании местоположения границ (согласовано/спорное)
от т.	до т.			
1	2	3	4	5
5	6	15,82	—	согласовано
6	10	27,99		
10	3	31,46		
3	15	4,86		
15	14	16,44		
14	5	16,94		

3. Сведения о характеристиках уточняемого земельного участка с кадастровым номером

67:25:0010417:23

:

№ п/п	Наименование характеристики	Значение характеристики
1	2	3

1	2	3
1.	Адрес земельного участка	—
1.1.	Сведения о местоположении земельного участка (при отсутствии адреса) в структурированном в соответствии с федеральной информационной адресной системой виде	215800, Российская Федерация, Смоленская область, Ярцевский р-н, Ярцево г, Матросова ул, д 7
1.2.	Дополнительные сведения о местоположении земельного участка	—
2.	Площадь земельного участка $\pm$ величина погрешности определения (вычисления) площади ( $P \pm \Delta P$ ), м <sup>2</sup>	$717 \pm 9,00$
3.	Формула, примененная для вычисления предельной погрешности определения площади земельного участка, с подставленными значениями и итоговые (вычисленные) значения	$3,5*0,10*\sqrt{(717,00)} = 9$
4.	Площадь земельного участка согласно сведениям Единого государственного реестра недвижимости (Ркад), м <sup>2</sup>	716,00
5.	Оценка расхождения Р и Ркад ( $P - P_{кад}$ ), м <sup>2</sup>	1
6.	Предельный минимальный и максимальный размеры земельного участка ( $P_{мин}$ и $P_{макс}$ ), м <sup>2</sup>	— —
7.	Кадастровый или иной государственный учетный номер (инвентарный) здания, сооружения, объекта незавершенного строительства, расположенного на земельном участке	—
8.	Вид (виды) разрешенного использования	Под индивидуальный жилой дом
8.1.	Дополнительные сведения об использовании земельного участка	—
9.	Сведения о земельных участках (землях общего пользования, территории общего пользования), посредством которых обеспечивается доступ	Земли общего пользования
10.	Иные сведения	—
<b>4. Пояснения к сведениям об уточняемом земельном участке с кадастровым номером</b>		<b>67:25:0010417:23 :</b>
1.	—	

1. Сведения о характерных точках границ уточняемого земельного участка с кадастровым номером

67:25:0010417:22

:

Система координат

МСК-67, зона 1

Зона №

1

Обоз- начение харак- терных точек границ	Координаты, м				Метод определения координат	Формулы, примененные для расчета средней квадратической погрешности определения координат характерных точек границ (Mt), с подставленными в такие формулы значениями и итоговые (вычисленные) значения Mt, м	Описание закрепления точки
	содержатся в Едином государственном реестре недвижимости		определены в результате выполнения комплексных кадастровых работ				
	X	Y	X	Y			
1	2	3	4	5	6	7	8
539	491 907,24	1 266 582,91	491 907,24	1 266 582,91	—	0,30	—
540	491 854,65	1 266 580,48	491 854,65	1 266 580,48		0,10	Долговременный межевой знак
27	491 851,25	1 266 552,27	491 851,25	1 266 552,27			
28	491 870,29	1 266 552,98	491 870,29	1 266 552,98			
29	491 884,17	1 266 553,67	491 884,17	1 266 553,67			
6	491 902,02	1 266 555,06	491 902,02	1 266 555,06			
7	491 905,67	1 266 555,04	491 905,67	1 266 555,04		Закрепление отсутствует	
539	491 907,24	1 266 582,91	491 907,24	1 266 582,91			0,30

2. Сведения о частях границ уточняемого земельного участка с кадастровым номером

67:25:0010417:22

:

Обозначение части границ		Горизонтальное проложение (S), м	Описание прохождения части границ	Сведения о согласовании местоположения границ (согласовано/спорное)
от т.	до т.			
1	2	3	4	5
539	540	52,65	—	согласовано
540	27	28,41		
27	28	19,05		
28	29	13,90		
29	6	17,90		
6	7	3,65		
7	539	27,91		

<b>3. Сведения о характеристиках уточняемого земельного участка с кадастровым номером</b> <u>67:25:0010417:22</u> :		
№ п/п	Наименование характеристики	Значение характеристики
1	2	3
1.	Адрес земельного участка	—
1.1.	Сведения о местоположении земельного участка (при отсутствии адреса) в структурированном в соответствии с федеральной информационной адресной системой виде	215800, Российская Федерация, Смоленская область, Ярцевский р-н, Ярцево г, Железнодорожная ул, д 61
1.2.	Дополнительные сведения о местоположении земельного участка	—
2.	Площадь земельного участка ± величина погрешности определения (вычисления) площади ( $P \pm \Delta P$ ), м²	1 500 ± 14,00
3.	Формула, примененная для вычисления предельной погрешности определения площади земельного участка, с подставленными значениями и итоговые (вычисленные) значения	$3,5*0,10*\sqrt{(1\ 500,00)} = 14$
4.	Площадь земельного участка согласно сведениям Единого государственного реестра недвижимости (Ркад), м²	1 500,00
5.	Оценка расхождения Р и Ркад ( $P - P_{кад}$ ), м²	0
6.	Предельный минимальный и максимальный размеры земельного участка (Рмин и Рмакс), м²	— —
7.	Кадастровый или иной государственный учетный номер (инвентарный) здания, сооружения, объекта незавершенного строительства, расположенного на земельном участке	—
8.	Вид (виды) разрешенного использования	Под индивидуальный жилой дом
8.1.	Дополнительные сведения об использовании земельного участка	—
9.	Сведения о земельных участках (землях общего пользования, территории общего пользования), посредством которых обеспечивается доступ	Земли общего пользования
10.	Иные сведения	—
<b>4. Пояснения к сведениям об уточняемом земельном участке с кадастровым номером</b> <u>67:25:0010417:22</u> :		
1.	—	

1. Сведения о характерных точках границ уточняемого земельного участка с кадастровым номером					67:25:0010417:21			:
Система координат					МСК-67, зона 1			Зона № 1
Обозначение характерных точек границ	Координаты, м				Метод определения координат	Формулы, примененные для расчета средней квадратической погрешности определения координат характерных точек границ (Mt), с подставленными в такие формулы значениями и итоговые (вычисленные) значения Mt, м	Описание закрепления точки	
	содержатся в Едином государственном реестре недвижимости		определены в результате выполнения комплексных кадастровых работ					
	X	Y	X	Y				
1	2	3	4	5	6	7	8	
21	492 058,97	1 266 666,04	492 058,97	1 266 666,04	—	0,10	-	
116	492 083,27	1 266 702,89	492 083,27	1 266 702,89			—	
118	492 064,48	1 266 713,94	492 064,48	1 266 713,94			—	
22	492 039,05	1 266 675,44	492 039,05	1 266 675,44			-	
21	492 058,97	1 266 666,04	492 058,97	1 266 666,04			-	
2. Сведения о частях границ уточняемого земельного участка с кадастровым номером					67:25:0010417:21			:
Обозначение части границ		Горизонтальное проложение (S), м	Описание прохождения части границ		Сведения о согласовании местоположения границ (согласовано/спорное)			
от т.	до т.							
1	2	3	4		5			
21	116	44,14	—		согласовано			
116	118	21,80						
118	22	46,14						
22	21	22,03						
3. Сведения о характеристиках уточняемого земельного участка с кадастровым номером					67:25:0010417:21			:
№ п/п	Наименование характеристики				Значение характеристики			
1	2				3			
1.	Адрес земельного участка				—			
1.1.	Сведения о местоположении земельного участка (при отсутствии адреса) в структурированном в соответствии с федеральной информационной адресной системой виде				215800, Российская Федерация, Смоленская область, Ярцевский р-н, Ярцево г, Кольцевая ул, д 66/12			
1.2.	Дополнительные сведения о местоположении земельного участка				—			

1	2				3		
2.	Площадь земельного участка ± величина погрешности определения (вычисления) площади (Р ± ΔР), м²				983 ± 11,00		
3.	Формула, примененная для вычисления предельной погрешности определения площади земельного участка, с подставленными значениями и итоговые (вычисленные) значения				3,5*0,10*√(983,00) = 11		
4.	Площадь земельного участка согласно сведениям Единого государственного реестра недвижимости (Ркад), м²				983,00		
5.	Оценка расхождения Р и Ркад (Р - Ркад), м²				0		
6.	Предельный минимальный и максимальный размеры земельного участка (Рмин и Рмакс), м²				— —		
7.	Кадастровый или иной государственный учетный номер (инвентарный) здания, сооружения, объекта незавершенного строительства, расположенного на земельном участке				—		
8.	Вид (виды) разрешенного использования				Под индивидуальный жилой дом		
8.1.	Дополнительные сведения об использовании земельного участка				—		
9.	Сведения о земельных участках (землях общего пользования, территории общего пользования), посредством которых обеспечивается доступ				Земли общего пользования		
10.	Иные сведения				—		
4. Пояснения к сведениям об уточняемом земельном участке с кадастровым номером					67:25:0010417:21 :		
1.	—						
1. Сведения о характерных точках границ уточняемого земельного участка с кадастровым номером					67:25:0010417:10 :		
Система координат МСК-67, зона 1					Зона № 1		
Обозначение характерных точек границ	Координаты, м				Метод определения координат	Формулы, примененные для расчета средней квадратической погрешности определения координат характерных точек границ (Mt), с подставленными в такие формулы значениями и итоговые (вычисленные) значения Mt, м	Описание закрепления точки
	содержатся в Едином государственном реестре недвижимости		определены в результате выполнения комплексных кадастровых работ				
	X	Y	X	Y			
1	2	3	4	5	6	7	8
1	491 948,35	1 266 665,00	491 948,35	1 266 665,00	—	0,10	—

1	2	3	4	5	6	7	8
161	491 973,39	1 266 665,60	491 973,39	1 266 665,60	—	0,30	—
162	491 969,07	1 266 696,92	491 969,07	1 266 696,92			
163	491 955,20	1 266 701,46	491 955,20	1 266 701,46			
164	491 943,99	1 266 700,05	491 943,99	1 266 700,05			
1	491 948,35	1 266 665,00	491 948,35	1 266 665,00		0,10	

**2. Сведения о частях границ уточняемого земельного участка с кадастровым номером** 67:25:0010417:10 :

Обозначение части границ		Горизонтальное проложение (S), м	Описание прохождения части границ	Сведения о согласовании местоположения границ (согласовано/спорное)
от т.	до т.			
1	2	3	4	5
1	161	25,05	—	согласовано
161	162	31,62		
162	163	14,59		
163	164	11,30		
164	1	35,32		

**3. Сведения о характеристиках уточняемого земельного участка с кадастровым номером** 67:25:0010417:10 :

№ п/п	Наименование характеристики	Значение характеристики
1	2	3
1.	Адрес земельного участка	—
1.1.	Сведения о местоположении земельного участка (при отсутствии адреса) в структурированном в соответствии с федеральной информационной адресной системой виде	215800, Российская Федерация, Смоленская область, Ярцевский р-н, Ярцево г, Матросова ул, д 8
1.2.	Дополнительные сведения о местоположении земельного участка	—
2.	Площадь земельного участка ± величина погрешности определения (вычисления) площади ( $P \pm \Delta P$ ), м²	$861 \pm 10,00$
3.	Формула, примененная для вычисления предельной погрешности определения площади земельного участка, с подставленными значениями и итоговые (вычисленные) значения	$3,5*0,10*\sqrt{(861,00)} = 10$
4.	Площадь земельного участка согласно сведениям Единого государственного реестра недвижимости (Ркад), м²	861,00
5.	Оценка расхождения Р и Ркад ( $P - P_{кад}$ ), м²	0
6.	Предельный минимальный и максимальный размеры земельного участка ( $P_{мин}$ и $P_{макс}$ ), м²	— —

1	2				3		
7.	Кадастровый или иной государственный учетный номер (инвентарный) здания, сооружения, объекта незавершенного строительства, расположенного на земельном участке				—		
8.	Вид (виды) разрешенного использования				Под индивидуальный жилой дом		
8.1.	Дополнительные сведения об использовании земельного участка				—		
9.	Сведения о земельных участках (землях общего пользования, территории общего пользования), посредством которых обеспечивается доступ				Земли общего пользования		
10.	Иные сведения				—		
4. Пояснения к сведениям об уточняемом земельном участке с кадастровым номером					67:25:0010417:10 :		
1.	—						
1. Сведения о характерных точках границ уточняемого земельного участка с кадастровым номером					67:25:0010417:9 :		
Система координат МСК-67, зона 1					Зона № 1		
Обоз- начение харак- терных точек границ	Координаты, м				Метод определения координат	Формулы, примененные для расчета средней квадратической погрешности определения координат характерных точек границ (Mt), с подставленными в такие формулы значениями и итоговые (вычисленные) значения Mt, м	Описание закрепления точки
	содержатся в Едином государственном реестре недвижимости		определены в результате выполнения комплексных кадастровых работ				
	X	Y	X	Y			
1	2	3	4	5	6	7	8
119	492 175,42	1 266 691,63	492 175,42	1 266 691,63	—	0,10	—
120	492 171,27	1 266 689,62	492 171,27	1 266 689,62			
126	492 172,84	1 266 679,77	492 172,84	1 266 679,77			
125	492 195,26	1 266 692,02	492 195,26	1 266 692,02			
1	492 206,56	1 266 671,09	492 206,56	1 266 671,09			Долговременный межевой знак
7	492 219,66	1 266 678,14	492 219,66	1 266 678,14			
122	492 202,87	1 266 706,69	492 202,87	1 266 706,69			—
121	492 177,19	1 266 694,74	492 177,19	1 266 694,74			
119	492 175,42	1 266 691,63	492 175,42	1 266 691,63			



2. Сведения о частях границ уточняемого земельного участка с кадастровым номером					67:25:0010417:9		:
Обозначение части границ		Горизонтальное проложение (S), м	Описание прохождения части границ	Сведения о согласовании местоположения границ (согласовано/спорное)			
от т.	до т.						
1	2	3	4	5			
119	120	4,61	—	согласовано			
120	126	9,97					
126	125	25,55					
125	1	23,79					
1	7	14,88					
7	122	33,12					
122	121	28,32					
121	119	3,58					
3. Сведения о характеристиках уточняемого земельного участка с кадастровым номером					67:25:0010417:9		:
№ п/п	Наименование характеристики		Значение характеристики				
1	2		3				
1.	Адрес земельного участка		—				
1.1.	Сведения о местоположении земельного участка (при отсутствии адреса) в структурированном в соответствии с федеральной информационной адресной системой виде		215800, Российская Федерация, Смоленская область, Ярцевский р-н, Ярцево г, Кольцевая ул, д 376				
1.2.	Дополнительные сведения о местоположении земельного участка		—				
2.	Площадь земельного участка ± величина погрешности определения (вычисления) площади (P ± ΔP), м²		721 ± 9,00				
3.	Формула, примененная для вычисления предельной погрешности определения площади земельного участка, с подставленными значениями и итоговые (вычисленные) значения		3,5*0,10*√(721,00) = 9				
4.	Площадь земельного участка согласно сведениям Единого государственного реестра недвижимости (Ркад), м²		721,00				
5.	Оценка расхождения Р и Ркад (Р - Ркад), м²		0				
6.	Предельный минимальный и максимальный размеры земельного участка (Рмин и Рмакс), м²		— —				
7.	Кадастровый или иной государственный учетный номер (инвентарный) здания, сооружения, объекта незавершенного строительства, расположенного на земельном участке		—				

1	2				3			
8.	Вид (виды) разрешенного использования				Под огород			
8.1.	Дополнительные сведения об использовании земельного участка				—			
9.	Сведения о земельных участках (землях общего пользования, территории общего пользования), посредством которых обеспечивается доступ				Земли общего пользования			
10.	Иные сведения				—			
4. Пояснения к сведениям об уточняемом земельном участке с кадастровым номером					67:25:0010417:9 :			
1.	—							
1. Сведения о характерных точках границ уточняемого земельного участка с кадастровым номером					67:25:0010417:8 :			
Система координат					МСК-67, зона 1 Зона № 1			
Обозначение характерных точек границ	Координаты, м				Метод определения координат	Формулы, примененные для расчета средней квадратической погрешности определения координат характерных точек границ (Mt), с подставленными в такие формулы значениями и итоговые (вычисленные) значения Mt, м	Описание закрепления точки	
	содержатся в Едином государственном реестре недвижимости		определены в результате выполнения комплексных кадастровых работ					
	X	Y	X	Y				
1	2	3	4	5	6	7	8	
1	492 206,56	1 266 671,09	492 206,56	1 266 671,09	—	0,10	Долговременный межевой знак	
125	492 195,26	1 266 692,02	492 195,26	1 266 692,02			—	
126	492 172,84	1 266 679,77	492 172,84	1 266 679,77				
4	492 184,56	1 266 659,20	492 184,56	1 266 659,20			Долговременный межевой знак	
1	492 206,56	1 266 671,09	492 206,56	1 266 671,09				
2. Сведения о частях границ уточняемого земельного участка с кадастровым номером					67:25:0010417:8 :			
Обозначение части границ		Горизонтальное проложение (S), м	Описание прохождения части границ		Сведения о согласовании местоположения границ (согласовано/спорное)			
от т.	до т.							
1	2	3	4		5			
1	125	23,79	—		согласовано			
125	126	25,55						

1	2	3	4	5
126	4	23,67	—	согласовано
4	1	25,01		

**3. Сведения о характеристиках уточняемого земельного участка с кадастровым номером** 67:25:0010417:8 :

№ п/п	Наименование характеристики	Значение характеристики
1	2	3
1.	Адрес земельного участка	—
1.1.	Сведения о местоположении земельного участка (при отсутствии адреса) в структурированном в соответствии с федеральной информационной адресной системой виде	215800, Российская Федерация, Смоленская область, Ярцевский р-н, Ярцево г, Кольцевая ул, д 37Б
1.2.	Дополнительные сведения о местоположении земельного участка	—
2.	Площадь земельного участка ± величина погрешности определения (вычисления) площади ( $P \pm \Delta P$ ), м <sup>2</sup>	$600 \pm 9,00$
3.	Формула, примененная для вычисления предельной погрешности определения площади земельного участка, с подставленными значениями и итоговые (вычисленные) значения	$3,5*0,10*\sqrt{(600,00)} = 9$
4.	Площадь земельного участка согласно сведениям Единого государственного реестра недвижимости (Ркад), м <sup>2</sup>	600,00
5.	Оценка расхождения Р и Ркад ( $P - P_{кад}$ ), м <sup>2</sup>	0
6.	Предельный минимальный и максимальный размеры земельного участка (Рмин и Рмакс), м <sup>2</sup>	— —
7.	Кадастровый или иной государственный учетный номер (инвентарный) здания, сооружения, объекта незавершенного строительства, расположенного на земельном участке	—
8.	Вид (виды) разрешенного использования	Под индивидуальный жилой дом
8.1.	Дополнительные сведения об использовании земельного участка	—
9.	Сведения о земельных участках (землях общего пользования, территории общего пользования), посредством которых обеспечивается доступ	Земли общего пользования
10.	Иные сведения	—

**4. Пояснения к сведениям об уточняемом земельном участке с кадастровым номером** 67:25:0010417:8 :

1.	—
----	---

1. Сведения о характерных точках границ уточняемого земельного участка с кадастровым номером

67:25:0010417:6

:

Система координат

МСК-67, зона 1

Зона №

1

Обоз- начение харак- терных точек границ	Координаты, м				Метод определения координат	Формулы, примененные для расчета средней квадратической погрешности определения координат характерных точек границ (Mt), с подставленными в такие формулы значениями и итоговые (вычисленные) значения Mt, м	Описание закрепления точки
	содержатся в Едином государственном реестре недвижимости		определены в результате выполнения комплексных кадастровых работ				
	X	Y	X	Y			
1	2	3	4	5	6	7	8
155	492 149,40	1 266 637,40	492 149,40	1 266 637,40	—	0,30	—
909	492 138,55	1 266 650,03	492 138,55	1 266 650,03		—	
2	492 106,19	1 266 627,95	492 106,19	1 266 627,95		0,10	Долговременный межевой знак
3	492 112,73	1 266 616,34	492 112,73	1 266 616,34			
159	492 116,68	1 266 609,85	492 116,68	1 266 609,85		0,30	—
160	492 121,31	1 266 613,47	492 121,31	1 266 613,47			
155	492 149,40	1 266 637,40	492 149,40	1 266 637,40			

2. Сведения о частях границ уточняемого земельного участка с кадастровым номером

67:25:0010417:6

:

Обозначение части границ		Горизонтальное проложение (S), м	Описание прохождения части границ	Сведения о согласовании местоположения границ (согласовано/спорное)
от т.	до т.			
1	2	3	4	5
155	909	16,65	—	согласовано
909	2	39,18		
2	3	13,33		
3	159	7,60		
159	160	5,88		
160	155	36,90		

3. Сведения о характеристиках уточняемого земельного участка с кадастровым номером

67:25:0010417:6

:

№ п/п	Наименование характеристики	Значение характеристики
1	2	3

1	2	3
1.	Адрес земельного участка	—
1.1.	Сведения о местоположении земельного участка (при отсутствии адреса) в структурированном в соответствии с федеральной информационной адресной системой виде	215800, Российская Федерация, Смоленская область, Ярцевский р-н, Ярцево г, Кольцевая ул, д 60/8
1.2.	Дополнительные сведения о местоположении земельного участка	—
2.	Площадь земельного участка $\pm$ величина погрешности определения (вычисления) площади ( $P \pm \Delta P$ ), м <sup>2</sup>	$771 \pm 10,00$
3.	Формула, примененная для вычисления предельной погрешности определения площади земельного участка, с подставленными значениями и итоговые (вычисленные) значения	$3,5*0,10*\sqrt{(771,00)} = 10$
4.	Площадь земельного участка согласно сведениям Единого государственного реестра недвижимости (Ркад), м <sup>2</sup>	771,00
5.	Оценка расхождения Р и Ркад ( $P - P_{кад}$ ), м <sup>2</sup>	0
6.	Предельный минимальный и максимальный размеры земельного участка ( $P_{мин}$ и $P_{макс}$ ), м <sup>2</sup>	— —
7.	Кадастровый или иной государственный учетный номер (инвентарный) здания, сооружения, объекта незавершенного строительства, расположенного на земельном участке	—
8.	Вид (виды) разрешенного использования	Под индивидуальный жилой дом
8.1.	Дополнительные сведения об использовании земельного участка	—
9.	Сведения о земельных участках (землях общего пользования, территории общего пользования), посредством которых обеспечивается доступ	Земли общего пользования
10.	Иные сведения	—
<b>4. Пояснения к сведениям об уточняемом земельном участке с кадастровым номером</b>		<b>67:25:0010417:6 :</b>
1.	—	

1. Сведения о характерных точках границ уточняемого земельного участка с кадастровым номером

67:25:0010417:5

:

Система координат

МСК-67, зона 1

Зона №

1

Обоз- начение харак- терных точек границ	Координаты, м				Метод определения координат	Формулы, примененные для расчета средней квадратической погрешности определения координат характерных точек границ (Mt), с подставленными в такие формулы значениями и итоговые (вычисленные) значения Mt, м	Описание закрепления точки
	содержатся в Едином государственном реестре недвижимости		определены в результате выполнения комплексных кадастровых работ				
	X	Y	X	Y			
1	2	3	4	5	6	7	8
1	491 950,75	1 266 643,07	491 950,75	1 266 643,07	—	0,10	—
111	491 975,44	1 266 641,36	491 975,44	1 266 641,36			
114	491 973,38	1 266 665,60	491 973,38	1 266 665,60			
1	491 948,35	1 266 665,00	491 948,35	1 266 665,00			
2	491 949,16	1 266 655,68	491 949,16	1 266 655,68			
1	491 950,75	1 266 643,07	491 950,75	1 266 643,07			

2. Сведения о частях границ уточняемого земельного участка с кадастровым номером

67:25:0010417:5

:

Обозначение части границ		Горизонтальное проложение (S), м	Описание прохождения части границ	Сведения о согласовании местоположения границ (согласовано/спорное)
от т.	до т.			
1	2	3	4	5
1	111	24,75	—	согласовано
111	114	24,33		
114	1	25,04		
1	2	9,36		
2	1	12,71		

3. Сведения о характеристиках уточняемого земельного участка с кадастровым номером

67:25:0010417:5

:

№ п/п	Наименование характеристики	Значение характеристики
1	2	3

1	2	3
1.	Адрес земельного участка	—
1.1.	Сведения о местоположении земельного участка (при отсутствии адреса) в структурированном в соответствии с федеральной информационной адресной системой виде	215800, Российская Федерация, Смоленская область, Ярцевский р-н, Ярцево г, Матросова ул, д 6
1.2.	Дополнительные сведения о местоположении земельного участка	—
2.	Площадь земельного участка $\pm$ величина погрешности определения (вычисления) площади ( $P \pm \Delta P$ ), м <sup>2</sup>	$575 \pm 8,00$
3.	Формула, примененная для вычисления предельной погрешности определения площади земельного участка, с подставленными значениями и итоговые (вычисленные) значения	$3,5*0,10*\sqrt{(575,00)} = 8$
4.	Площадь земельного участка согласно сведениям Единого государственного реестра недвижимости (Ркад), м <sup>2</sup>	576,00
5.	Оценка расхождения Р и Ркад ( $P - P_{кад}$ ), м <sup>2</sup>	1
6.	Предельный минимальный и максимальный размеры земельного участка ( $P_{мин}$ и $P_{макс}$ ), м <sup>2</sup>	— —
7.	Кадастровый или иной государственный учетный номер (инвентарный) здания, сооружения, объекта незавершенного строительства, расположенного на земельном участке	—
8.	Вид (виды) разрешенного использования	Под индивидуальный жилой дом
8.1.	Дополнительные сведения об использовании земельного участка	—
9.	Сведения о земельных участках (землях общего пользования, территории общего пользования), посредством которых обеспечивается доступ	Земли общего пользования
10.	Иные сведения	—
<b>4. Пояснения к сведениям об уточняемом земельном участке с кадастровым номером</b>		<b>67:25:0010417:5 :</b>
1.	—	

1. Сведения о характерных точках границ уточняемого земельного участка с кадастровым номером

67:25:0010417:4

:

Система координат

МСК-67, зона 1

Зона №

1

Обоз- начение харак- терных точек границ	Координаты, м				Метод определения координат	Формулы, примененные для расчета средней квадратической погрешности определения координат характерных точек границ (Mt), с подставленными в такие формулы значениями и итоговые (вычисленные) значения Mt, м	Описание закрепления точки
	содержатся в Едином государственном реестре недвижимости		определены в результате выполнения комплексных кадастровых работ				
	X	Y	X	Y			
1	2	3	4	5	6	7	8
149	491 971,77	1 266 986,49	491 971,77	1 266 986,49	—	0,30	—
150	491 972,87	1 267 009,12	491 972,87	1 267 009,12			
151	491 940,38	1 267 013,87	491 940,38	1 267 013,87			
923	491 905,68	1 267 019,50	491 905,68	1 267 019,50		—	
922	491 902,87	1 266 997,91	491 902,87	1 266 997,91			
188	491 935,59	1 266 989,99	491 935,59	1 266 989,99			
154	491 937,98	1 266 989,41	491 937,98	1 266 989,41			
149	491 971,77	1 266 986,49	491 971,77	1 266 986,49			

2. Сведения о частях границ уточняемого земельного участка с кадастровым номером

67:25:0010417:4

:

Обозначение части границ		Горизонтальное проложение (S), м	Описание прохождения части границ	Сведения о согласовании местоположения границ (согласовано/спорное)
от т.	до т.			
1	2	3	4	5
149	150	22,66	—	согласовано
150	151	32,84		
151	923	35,15		
923	922	21,77		
922	188	33,66		
188	154	2,46		
154	149	33,92		

3. Сведения о характеристиках уточняемого земельного участка с кадастровым номером

67:25:0010417:4

:

№ п/п	Наименование характеристики	Значение характеристики
1	2	3



1	2	3
1.	Адрес земельного участка	—
1.1.	Сведения о местоположении земельного участка (при отсутствии адреса) в структурированном в соответствии с федеральной информационной адресной системой виде	Российская Федерация, Смоленская область, Ярцевский р-н, Ярцево г, Кольцевая ул, д 90
1.2.	Дополнительные сведения о местоположении земельного участка	—
2.	Площадь земельного участка $\pm$ величина погрешности определения (вычисления) площади ( $P \pm \Delta P$ ), м <sup>2</sup>	$1\,609 \pm 14,00$
3.	Формула, примененная для вычисления предельной погрешности определения площади земельного участка, с подставленными значениями и итоговые (вычисленные) значения	$3,5*0,10*\sqrt{(1\,609,00)} = 14$
4.	Площадь земельного участка согласно сведениям Единого государственного реестра недвижимости (Ркад), м <sup>2</sup>	1 609,00
5.	Оценка расхождения Р и Ркад ( $P - P_{\text{кад}}$ ), м <sup>2</sup>	0
6.	Предельный минимальный и максимальный размеры земельного участка ( $P_{\text{мин}}$ и $P_{\text{макс}}$ ), м <sup>2</sup>	— —
7.	Кадастровый или иной государственный учетный номер (инвентарный) здания, сооружения, объекта незавершенного строительства, расположенного на земельном участке	—
8.	Вид (виды) разрешенного использования	Под индивидуальный жилой дом
8.1.	Дополнительные сведения об использовании земельного участка	—
9.	Сведения о земельных участках (землях общего пользования, территории общего пользования), посредством которых обеспечивается доступ	Земли общего пользования
10.	Иные сведения	—
<b>4. Пояснения к сведениям об уточняемом земельном участке с кадастровым номером</b>		<b>67:25:0010417:4 :</b>
1.	—	

1. Сведения о характерных точках границ уточняемого земельного участка с кадастровым номером

67:25:0000000:52

Система координат МСК-67, зона 1Зона №1

Обозначение характерных точек границ	Координаты, м				Метод определения координат	Формулы, примененные для расчета средней квадратической погрешности определения координат характерных точек границ (Mt), с подставленными в такие формулы значениями и итоговые (вычисленные) значения Mt, м	Описание закрепления точки
	содержатся в Едином государственном реестре недвижимости		определены в результате выполнения комплексных кадастровых работ				
	X	Y	X	Y			
1	2	3	4	5	6	7	8
67:25:0010417:11							
11	492 323,85	1 266 932,49	492 323,85	1 266 932,49	—	0,10	—
12	492 322,85	1 266 939,64	492 322,85	1 266 939,64			
14	492 316,04	1 266 938,52	492 316,04	1 266 938,52			
13	492 317,07	1 266 931,28	492 317,07	1 266 931,28			
11	492 323,85	1 266 932,49	492 323,85	1 266 932,49			
67:25:0010417:12							
15	492 258,03	1 267 302,86	492 258,03	1 267 302,86	—	0,10	—
16	492 257,02	1 267 309,99	492 257,02	1 267 309,99		—	
870	492 250,21	1 267 308,87	492 250,21	1 267 308,87			
17	492 251,24	1 267 301,65	492 251,24	1 267 301,65			
15	492 258,03	1 267 302,86	492 258,03	1 267 302,86		0,10	
67:25:0010417:13							
19	492 210,84	1 267 569,67	492 210,84	1 267 569,67	—	0,10	—
20	492 209,84	1 267 576,81	492 209,84	1 267 576,81			
22	492 203,03	1 267 575,68	492 203,03	1 267 575,68			
21	492 204,07	1 267 568,45	492 204,07	1 267 568,45			
19	492 210,84	1 267 569,67	492 210,84	1 267 569,67			
Обозначение части границ		Горизонтальное проложение (S), м	Описание прохождения части границ	Сведения о согласовании местоположения границ (согласовано/спорное)			
от т.	до т.						
1	2	3	4	5			
67:25:0010417:11							

1	2	3	4	5
11	12	7,22	—	согласовано
12	14	6,90		
14	13	7,31		
13	11	6,89		
67:25:0010417:12				
15	16	7,20	—	согласовано
16	870	6,90		
870	17	7,29		
17	15	6,90		
67:25:0010417:13				
19	20	7,21	—	согласовано
20	22	6,90		
22	21	7,30		
21	19	6,88		
3. Сведения о характеристиках уточняемого земельного участка с кадастровым номером 67:25:0000000:52 :				
№ п/п	Наименование характеристики		Значение характеристики	
1	2		3	
1.	Адрес земельного участка		—	
1.1.	Сведения о местоположении земельного участка (при отсутствии адреса) в структурированном в соответствии с федеральной информационной адресной системой виде		Российская Федерация, Смоленская область, Ярцевский р-н	
1.2.	Дополнительные сведения о местоположении земельного участка		—	
2.	Площадь земельного участка ± величина погрешности определения (вычисления) площади (Р ± ΔР), м²		150 ± 7,00, 67:25:0010417:11 50,07 ± 2,48, 67:25:0010417:12 49,98 ± 2,47, 67:25:0010417:13 49,98 ± 2,47	
3.	Формула, примененная для вычисления предельной погрешности определения площади земельного участка, с подставленными значениями и итоговые (вычисленные) значения		2,48 + 2,47 + 2,47 = 7	
4.	Площадь земельного участка согласно сведениям Единого государственного реестра недвижимости (Ркад), м²		—	
5.	Оценка расхождения Р и Ркад (Р - Ркад), м²		—	
6.	Предельный минимальный и максимальный размеры земельного участка (Рмин и Рмакс), м²		— —	

1	2				3		
7.	Кадастровый или иной государственный учетный номер (инвентарный) здания, сооружения, объекта незавершенного строительства, расположенного на земельном участке				—		
8.	Вид (виды) разрешенного использования				—		
8.1.	Дополнительные сведения об использовании земельного участка				—		
9.	Сведения о земельных участках (землях общего пользования, территории общего пользования), посредством которых обеспечивается доступ				—		
10.	Иные сведения				—		
4. Пояснения к сведениям об уточняемом земельном участке с кадастровым номером					67:25:0000000:52		
1.	—						
1. Сведения о характерных точках границ уточняемого земельного участка с кадастровым номером					67:25:0000000:23		
Система координат МСК-67, зона 1					Зона № 1		
Обоз- начение харак- терных точек границ	Координаты, м				Метод определения координат	Формулы, примененные для расчета средней квадратической погрешности определения координат характерных точек границ (Mt), с подставленными в такие формулы значениями и итоговые (вычисленные) значения Mt, м	Описание закрепления точки
	содержатся в Едином государственном реестре недвижимости		определены в результате выполнения комплексных кадастровых работ				
	X	Y	X	Y			
1	2	3	4	5	6	7	8
67:25:0010417:25							
71	492 175,18	1 267 585,23	492 175,18	1 267 585,23	—	0,10	—
73	492 174,42	1 267 589,03	492 174,42	1 267 589,03			
74	492 170,62	1 267 588,27	492 170,62	1 267 588,27			
72	492 171,37	1 267 584,47	492 171,37	1 267 584,47			
71	492 175,18	1 267 585,23	492 175,18	1 267 585,23			
67:25:0010417:26							
75	492 196,55	1 267 472,22	492 196,55	1 267 472,22	—	0,10	—
77	492 196,12	1 267 474,48	492 196,12	1 267 474,48			
78	492 193,84	1 267 474,04	492 193,84	1 267 474,04			
76	492 194,30	1 267 471,75	492 194,30	1 267 471,75			

1	2	3	4	5	6	7	8	
75	492 196,55	1 267 472,22	492 196,55	1 267 472,22	—	0,10	—	
67:25:0010417:27								
79	492 228,73	1 267 281,18	492 228,73	1 267 281,18	—	0,10	—	
81	492 229,13	1 267 278,90	492 229,13	1 267 278,90				
82	492 231,43	1 267 279,30	492 231,43	1 267 279,30				
80	492 231,01	1 267 281,60	492 231,01	1 267 281,60				
79	492 228,73	1 267 281,18	492 228,73	1 267 281,18				
67:25:0010417:28								
83	492 263,60	1 267 088,30	492 263,60	1 267 088,30	—	0,10	—	
85	492 264,03	1 267 086,02	492 264,03	1 267 086,02				
86	492 266,30	1 267 086,42	492 266,30	1 267 086,42				
84	492 265,91	1 267 088,71	492 265,91	1 267 088,71				
83	492 263,60	1 267 088,30	492 263,60	1 267 088,30				
67:25:0010417:29								
87	492 298,49	1 266 895,44	492 298,49	1 266 895,44	—	0,10	—	
89	492 298,89	1 266 893,14	492 298,89	1 266 893,14				
90	492 301,18	1 266 893,56	492 301,18	1 266 893,56				
88	492 300,77	1 266 895,85	492 300,77	1 266 895,85				
87	492 298,49	1 266 895,44	492 298,49	1 266 895,44				
2. Сведения о частях границ уточняемого земельного участка с кадастровым номером						67:25:0000000:23		:
Обозначение части границ		Горизонтальное проложение (S), м	Описание прохождения части границ		Сведения о согласовании местоположения границ (согласовано/спорное)			
от т.	до т.							
1	2	3	4		5			
67:25:0010417:25								
71	73	3,88	—		согласовано			
73	74	3,88						
74	72	3,87						
72	71	3,89						
67:25:0010417:26								
75	77	2,30	—		согласовано			
77	78	2,32						
78	76	2,34						
76	75	2,30						
67:25:0010417:27								

1	2	3	4	5
79	81	2,31	—	согласовано
81	82	2,33		
82	80	2,34		
80	79	2,32		
67:25:0010417:28				
83	85	2,32	—	согласовано
85	86	2,30		
86	84	2,32		
84	83	2,35		
67:25:0010417:29				
87	89	2,33	—	согласовано
89	90	2,33		
90	88	2,33		
88	87	2,32		
3. Сведения о характеристиках уточняемого земельного участка с кадастровым номером 67:25:0000000:23 :				
№ п/п	Наименование характеристики		Значение характеристики	
1	2		3	
1.	Адрес земельного участка		—	
1.1.	Сведения о местоположении земельного участка (при отсутствии адреса) в структурированном в соответствии с федеральной информационной адресной системой виде		Российская Федерация, Смоленская область, Ярцевский р-н	
1.2.	Дополнительные сведения о местоположении земельного участка		—	
2.	Площадь земельного участка ± величина погрешности определения (вычисления) площади (Р ± ΔР), м²		37 ± 5,00, 67:25:0010417:25 15,03 ± 1,36, 67:25:0010417:26 5,36 ± 0,81, 67:25:0010417:27 5,41 ± 0,81, 67:25:0010417:28 5,40 ± 0,81, 67:25:0010417:29 5,41 ± 0,81	
3.	Формула, примененная для вычисления предельной погрешности определения площади земельного участка, с подставленными значениями и итоговые (вычисленные) значения		1,36 + 0,81 + 0,81 + 0,81 + 0,81 = 5	
4.	Площадь земельного участка согласно сведениям Единого государственного реестра недвижимости (Ркад), м²		—	
5.	Оценка расхождения Р и Ркад (Р - Ркад), м²		—	
6.	Предельный минимальный и максимальный размеры земельного участка (Рмин и Рмакс), м²		— —	

1	2	3
7.	Кадастровый или иной государственный учетный номер (инвентарный) здания, сооружения, объекта незавершенного строительства, расположенного на земельном участке	—
8.	Вид (виды) разрешенного использования	—
8.1.	Дополнительные сведения об использовании земельного участка	—
9.	Сведения о земельных участках (землях общего пользования, территории общего пользования), посредством которых обеспечивается доступ	—
10.	Иные сведения	—
4. Пояснения к сведениям об уточняемом земельном участке с кадастровым номером		67:25:0000000:23 :
1.	—	

Описание местоположения здания, сооружения, объекта незавершенного строительства на земельном участке								
1. Сведения о характерных точках контура объекта недвижимости с кадастровым номером _____:								
Система координат _____							Зона № _____	
Обоз- начение харак- терных точек границ	Содержатся в Едином государственном реестре недвижимости			Определены в ходе выполнения комплексных кадастровых работ			Метод определения координат	Формулы, примененные для расчета средней квадратической погрешности определения координат характерных точек (Mt), м, с подставленными в такие формулы значениями и итоговые (вычисленные) значения Mt, м
	координаты, м		Радиус, м	координаты, м		Радиус, м		
	X	Y	R	X	Y	R		
1	2	3	4	5	6	7	8	9
2. Сведения о характеристиках объекта недвижимости с кадастровым номером _____:								
№ п/п	Наименование характеристики				Значение характеристики			
1	2				3			
1.	Вид объекта недвижимости							
2.	Ранее присвоенный государственный учетный номер (инвентарный) здания, сооружения, объекта незавершенного строительства							
3.	Кадастровый номер земельного участка (земельных участков), в границах которого (которых) расположены здание, сооружение, объект незавершенного строительства							
4.	Уникальный учетный номер кадастрового квартала, в границах которого расположены здание, сооружение, объект незавершенного строительства							
5.	Адрес здания, сооружения, объекта незавершенного строительства							
5.1.	Сведения о местоположении здания, сооружения, объекта незавершенного строительства (при отсутствии адреса) в структурированном в соответствии с федеральной информационной адресной системой виде							
5.2.	Дополнительные сведения о местоположении							
6.	Иные сведения							
3. Пояснения к сведениям об объекте недвижимости с кадастровым номером _____:								
1.								



Сведения о зданиях, сооружениях, объектах незавершенного строительства, необходимые для исправления реестровых ошибок в сведениях об описании их местоположения								
1. Сведения о характерных точках контура _____ здания _____ _____ вид объекта недвижимости (здание, сооружение, объект незавершенного строительства) с кадастровым номером _____:								
Система координат _____							Зона № _____	
Обоз- начение харак- терных точек границ	Содержатся в Едином государственном реестре недвижимости			Определены в ходе выполнения комплексных кадастровых работ			Метод определения координат	Формулы, примененные для расчета средней квадратической погрешности определения координат характерных точек (Mt), м, с подставленными в такие формулы значениями и итоговые (вычисленные) значения Mt, м
	координаты, м		Радиус, м	координаты, м		Радиус, м		
	X	Y	R	X	Y	R		
1	2	3	4	5	6	7	8	9
2. Иные сведения об объекте недвижимости с кадастровым номером _____ 67:25:0010417:117 _____:								
1.	—							
3. Пояснения к сведениям об объекте недвижимости с кадастровым номером _____ 67:25:0010417:117 _____:								
1.	—							
1. Сведения о характерных точках контура _____ здания _____ _____ вид объекта недвижимости (здание, сооружение, объект незавершенного строительства) с кадастровым номером _____ 67:25:0010417:120 _____:								
Система координат _____ МСК-67, зона 1 _____							Зона № _____ 1 _____	
Обоз- начение харак- терных точек границ	Содержатся в Едином государственном реестре недвижимости			Определены в ходе выполнения комплексных кадастровых работ			Метод определения координат	Формулы, примененные для расчета средней квадратической погрешности определения координат характерных точек (Mt), м, с подставленными в такие формулы значениями и итоговые (вычисленные) значения Mt, м
	координаты, м		Радиус, м	координаты, м		Радиус, м		
	X	Y	R	X	Y	R		
1	2	3	4	5	6	7	8	9
—	—	—	—	—	—	—	—	—
—	—	—	—	—	—	—		
—	—	—	—	—	—	—		

1	2	3	4	5	6	7	8	9	
—	—	—	—	—	—	—	—	—	
—	—	—	—	—	—	—			
—	—	—	—	—	—	—			
—	—	—	—	—	—	—			
2. Иные сведения об объекте недвижимости с кадастровым номером								67:25:0010417:120	:
1.	—								
3. Пояснения к сведениям об объекте недвижимости с кадастровым номером								67:25:0010417:120	:
1.	—								
1. Сведения о характерных точках контура здания									
с кадастровым номером 67:25:0010417:122 : вид объекта недвижимости (здание, сооружение, объект незавершенного строительства)									
Система координат				МСК-67, зона 1			Зона № 1		
Обозначение характерных точек границ	Содержатся в Едином государственном реестре недвижимости			Определены в ходе выполнения комплексных кадастровых работ			Метод определения координат	Формулы, примененные для расчета средней квадратической погрешности определения координат характерных точек (Mt), м, с подставленными в такие формулы значениями и итоговые (вычисленные) значения Mt, м	
	координаты, м		Радиус, м	координаты, м		Радиус, м			
	X	Y	R	X	Y	R			
1	2	3	4	5	6	7	8	9	
—	—	—	—	—	—	—	—	—	
—	—	—	—	—	—	—			
—	—	—	—	—	—	—			
—	—	—	—	—	—	—			
—	—	—	—	—	—	—			
—	—	—	—	—	—	—			
—	—	—	—	—	—	—			
—	—	—	—	—	—	—			
—	—	—	—	—	—	—			
—	—	—	—	—	—	—			
2. Иные сведения об объекте недвижимости с кадастровым номером								67:25:0010417:122	:
1.	—								
3. Пояснения к сведениям об объекте недвижимости с кадастровым номером								67:25:0010417:122	:
1.	—								

1. Сведения о характерных точках контура							здания	
с кадастровым номером							вид объекта недвижимости (здание, сооружение, объект незавершенного строительства)	
67:25:0010417:159							:	
Система координат							МСК-67, зона 1	
Зона №							1	
Обоз- начение харак- терных точек границ	Содержатся в Едином государственном реестре недвижимости			Определены в ходе выполнения комплексных кадастровых работ			Метод определения координат	Формулы, примененные для расчета средней квадратической погрешности определения координат характерных точек (Mt), м, с подставленными в такие формулы значениями и итоговые (вычисленные) значения Mt, м
	координаты, м		Радиус, м	координаты, м		Радиус, м		
	X	Y	R	X	Y	R		
1	2	3	4	5	6	7	8	9
—	—	—	—	—	—	—	—	—
—	—	—	—	—	—	—		
—	—	—	—	—	—	—		
—	—	—	—	—	—	—		
—	—	—	—	—	—	—		
2. Иные сведения об объекте недвижимости с кадастровым номером							67:25:0010417:159	
1.							—	
3. Пояснения к сведениям об объекте недвижимости с кадастровым номером							67:25:0010417:159	
1.							—	
1. Сведения о характерных точках контура							здания	
с кадастровым номером							вид объекта недвижимости (здание, сооружение, объект незавершенного строительства)	
67:25:0010417:181							:	
Система координат							МСК-67, зона 1	
Зона №							1	
Обоз- начение харак- терных точек границ	Содержатся в Едином государственном реестре недвижимости			Определены в ходе выполнения комплексных кадастровых работ			Метод определения координат	Формулы, примененные для расчета средней квадратической погрешности определения координат характерных точек (Mt), м, с подставленными в такие формулы значениями и итоговые (вычисленные) значения Mt, м
	координаты, м		Радиус, м	координаты, м		Радиус, м		
	X	Y	R	X	Y	R		
1	2	3	4	5	6	7	8	9
—	—	—	—	—	—	—	—	—
—	—	—	—	—	—	—		

1	2	3	4	5	6	7	8	9
—	—	—	—	—	—	—	—	—
—	—	—	—	—	—	—		
—	—	—	—	—	—	—		
—	—	—	—	—	—	—		
—	—	—	—	—	—	—		
—	—	—	—	—	—	—		
—	—	—	—	—	—	—		
—	—	—	—	—	—	—		
—	—	—	—	—	—	—		
—	—	—	—	—	—	—		
2. Иные сведения об объекте недвижимости с кадастровым номером							67:25:0010417:181 :	
1.	—							
3. Пояснения к сведениям об объекте недвижимости с кадастровым номером							67:25:0010417:181 :	
1.	—							
1. Сведения о характерных точках контура здания								
вид объекта недвижимости (здание, сооружение, объект незавершенного строительства)								
с кадастровым номером 67:25:0010417:182 :								
Система координат МСК-67, зона 1							Зона № 1	
Обозначение характерных точек границ	Содержатся в Едином государственном реестре недвижимости			Определены в ходе выполнения комплексных кадастровых работ			Метод определения координат	Формулы, примененные для расчета средней квадратической погрешности определения координат характерных точек (Mt), м, с подставленными в такие формулы значениями и итоговые (вычисленные) значения Mt, м
	координаты, м		Радиус, м	координаты, м		Радиус, м		
	X	Y	R	X	Y	R		
1	2	3	4	5	6	7	8	9
—	—	—	—	—	—	—	—	—
—	—	—	—	—	—	—		
—	—	—	—	—	—	—		
—	—	—	—	—	—	—		
—	—	—	—	—	—	—		
—	—	—	—	—	—	—		

1	2	3	4	5	6	7	8	9
—	—	—	—	—	—	—	—	—
—	—	—	—	—	—	—		
—	—	—	—	—	—	—		
—	—	—	—	—	—	—		
—	—	—	—	—	—	—		
2. Иные сведения об объекте недвижимости с кадастровым номером							67:25:0010417:182 :	
1.	—							
3. Пояснения к сведениям об объекте недвижимости с кадастровым номером							67:25:0010417:182 :	
1.	—							
1. Сведения о характерных точках контура здания вид объекта недвижимости (здание, сооружение, объект незавершенного строительства) с кадастровым номером :								
Система координат							Зона №	
Обоз- начение харак- терных точек границ	Содержатся в Едином государственном реестре недвижимости			Определены в ходе выполнения комплексных кадастровых работ			Метод определения координат	Формулы, примененные для расчета средней квадратической погрешности определения координат характерных точек (Mt), м, с подставленными в такие формулы значениями и итоговые (вычисленные) значения Mt, м
	координаты, м		Радиус, м	координаты, м		Радиус, м		
	X	Y	R	X	Y	R		
1	2	3	4	5	6	7	8	9
2. Иные сведения об объекте недвижимости с кадастровым номером							67:25:0010417:185 :	
1.	—							
3. Пояснения к сведениям об объекте недвижимости с кадастровым номером							67:25:0010417:185 :	
1.	—							

1. Сведения о характерных точках контура							здания	
с кадастровым номером							вид объекта недвижимости (здание, сооружение, объект незавершенного строительства)	
67:25:0010417:191							:	
Система координат				МСК-67, зона 1			Зона № 1	
Обозначение характерных точек границ	Содержатся в Едином государственном реестре недвижимости			Определены в ходе выполнения комплексных кадастровых работ			Метод определения координат	Формулы, примененные для расчета средней квадратической погрешности определения координат характерных точек (Mt), м, с подставленными в такие формулы значениями и итоговые (вычисленные) значения Mt, м
	координаты, м		Радиус, м	координаты, м		Радиус, м		
	X	Y	R	X	Y	R		
1	2	3	4	5	6	7	8	9
—	—	—	—	—	—	—	—	—
—	—	—	—	—	—	—		
—	—	—	—	—	—	—		
—	—	—	—	—	—	—		
—	—	—	—	—	—	—		
—	—	—	—	—	—	—		
—	—	—	—	—	—	—		
—	—	—	—	—	—	—		
—	—	—	—	—	—	—		
—	—	—	—	—	—	—		
—	—	—	—	—	—	—		
—	—	—	—	—	—	—		
—	—	—	—	—	—	—		
—	—	—	—	—	—	—		
2. Иные сведения об объекте недвижимости с кадастровым номером							67:25:0010417:191	
1.							—	
3. Пояснения к сведениям об объекте недвижимости с кадастровым номером							67:25:0010417:191	
1.							—	

1. Сведения о характерных точках контура							здания	
с кадастровым номером							вид объекта недвижимости (здание, сооружение, объект незавершенного строительства)	
67:25:0010417:284							:	
Система координат							МСК-67, зона 1	
Зона №							1	
Обозначение характерных точек границ	Содержатся в Едином государственном реестре недвижимости			Определены в ходе выполнения комплексных кадастровых работ			Метод определения координат	Формулы, примененные для расчета средней квадратической погрешности определения координат характерных точек (Mt), м, с подставленными в такие формулы значениями и итоговые (вычисленные) значения Mt, м
	координаты, м		Радиус, м	координаты, м		Радиус, м		
	X	Y	R	X	Y	R		
1	2	3	4	5	6	7	8	9
—	—	—	—	—	—	—	—	—
—	—	—	—	—	—	—		
—	—	—	—	—	—	—		
—	—	—	—	—	—	—		
—	—	—	—	—	—	—		
—	—	—	—	—	—	—		
—	—	—	—	—	—	—		
2. Иные сведения об объекте недвижимости с кадастровым номером							67:25:0010417:284	
1.							—	
3. Пояснения к сведениям об объекте недвижимости с кадастровым номером							67:25:0010417:284	
1.							—	
1. Сведения о характерных точках контура							здания	
с кадастровым номером							вид объекта недвижимости (здание, сооружение, объект незавершенного строительства)	
Система координат							Зона №	
Обозначение характерных точек границ	Содержатся в Едином государственном реестре недвижимости			Определены в ходе выполнения комплексных кадастровых работ			Метод определения координат	Формулы, примененные для расчета средней квадратической погрешности определения координат характерных точек (Mt), м, с подставленными в такие формулы значениями и итоговые (вычисленные) значения Mt, м
	координаты, м		Радиус, м	координаты, м		Радиус, м		
	X	Y	R	X	Y	R		
1	2	3	4	5	6	7	8	9

1	2	3	4	5	6	7	8	9
2. Иные сведения об объекте недвижимости с кадастровым номером							67:25:0010417:294	:
1.	—							
3. Пояснения к сведениям об объекте недвижимости с кадастровым номером							67:25:0010417:294	:
1.	—							
1. Сведения о характерных точках контура здания								
вид объекта недвижимости (здание, сооружение, объект незавершенного строительства)								
с кадастровым номером 67:25:0010417:408 :								
Система координат МСК-67, зона 1 Зона № 1								
Обоз- начение харак- терных точек границ	Содержатся в Едином государственном реестре недвижимости			Определены в ходе выполнения комплексных кадастровых работ			Метод определения координат	Формулы, примененные для расчета средней квадратической погрешности определения координат характерных точек (Mt), м, с подставленными в такие формулы значениями и итоговые (вычисленные) значения Mt, м
	координаты, м		Радиус, м	координаты, м		Радиус, м		
	X	Y	R	X	Y	R		
1	2	3	4	5	6	7	8	9
—	—	—	—	—	—	—	—	—
—	—	—	—	—	—	—		
—	—	—	—	—	—	—		
—	—	—	—	—	—	—		
—	—	—	—	—	—	—		
—	—	—	—	—	—	—		
—	—	—	—	—	—	—		
2. Иные сведения об объекте недвижимости с кадастровым номером							67:25:0010417:408	:
1.	—							
3. Пояснения к сведениям об объекте недвижимости с кадастровым номером							67:25:0010417:408	:
1.	—							

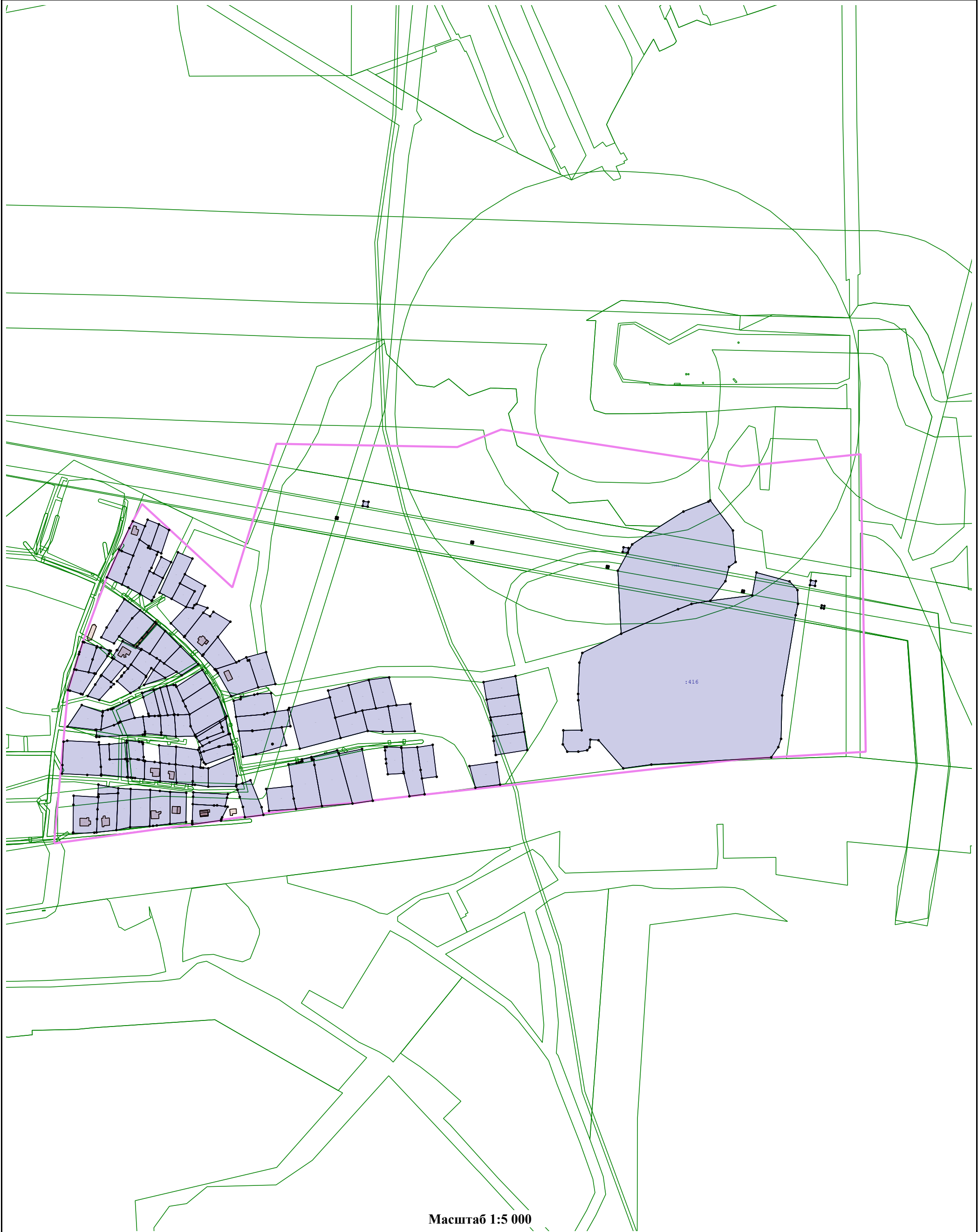


1. Сведения о характерных точках контура				здания				
с кадастровым номером				вид объекта недвижимости (здание, сооружение, объект незавершенного строительства)				
Система координат				Зона №				
Обоз- начение харак- терных точек границ	Содержатся в Едином государственном реестре недвижимости			Определены в ходе выполнения комплексных кадастровых работ			Метод определения координат	Формулы, примененные для расчета средней квадратической погрешности определения координат характерных точек (Mt), м, с подставленными в такие формулы значениями и итоговые (вычисленные) значения Mt, м
	координаты, м		Радиус, м	координаты, м		Радиус, м		
	X	Y	R	X	Y	R		
1	2	3	4	5	6	7	8	9
2. Иные сведения об объекте недвижимости с кадастровым номером				67:25:0010417:410				
1.								
3. Пояснения к сведениям об объекте недвижимости с кадастровым номером				67:25:0010417:410				
1.								
1. Сведения о характерных точках контура				здания				
с кадастровым номером				вид объекта недвижимости (здание, сооружение, объект незавершенного строительства)				
Система координат				Зона №				
Обоз- начение харак- терных точек границ	Содержатся в Едином государственном реестре недвижимости			Определены в ходе выполнения комплексных кадастровых работ			Метод определения координат	Формулы, примененные для расчета средней квадратической погрешности определения координат характерных точек (Mt), м, с подставленными в такие формулы значениями и итоговые (вычисленные) значения Mt, м
	координаты, м		Радиус, м	координаты, м		Радиус, м		
	X	Y	R	X	Y	R		
1	2	3	4	5	6	7	8	9
—	—	—	—	—	—	—	—	—
—	—	—	—	—	—	—		
—	—	—	—	—	—	—		
—	—	—	—	—	—	—		
—	—	—	—	—	—	—		
—	—	—	—	—	—	—		




1	2	3	4	5	6	7	8	9
—	—	—	—	—	—	—	—	—
—	—	—	—	—	—	—		
—	—	—	—	—	—	—		
—	—	—	—	—	—	—		
—	—	—	—	—	—	—		
—	—	—	—	—	—	—		
2. Иные сведения об объекте недвижимости с кадастровым номером 67:25:0010417:415 :								
1.	—							
3. Пояснения к сведениям об объекте недвижимости с кадастровым номером 67:25:0010417:415 :								
1.	—							


Схема границ земельных участков





Масштаб 1:5 000


Условные обозначения:


- 

- Существующая часть границы, имеющиеся в ГКН сведения о которой достаточны для определения ее местоположения
- 

- Вновь образованная часть границы, сведения о которой достаточны для определения ее местоположения
- 

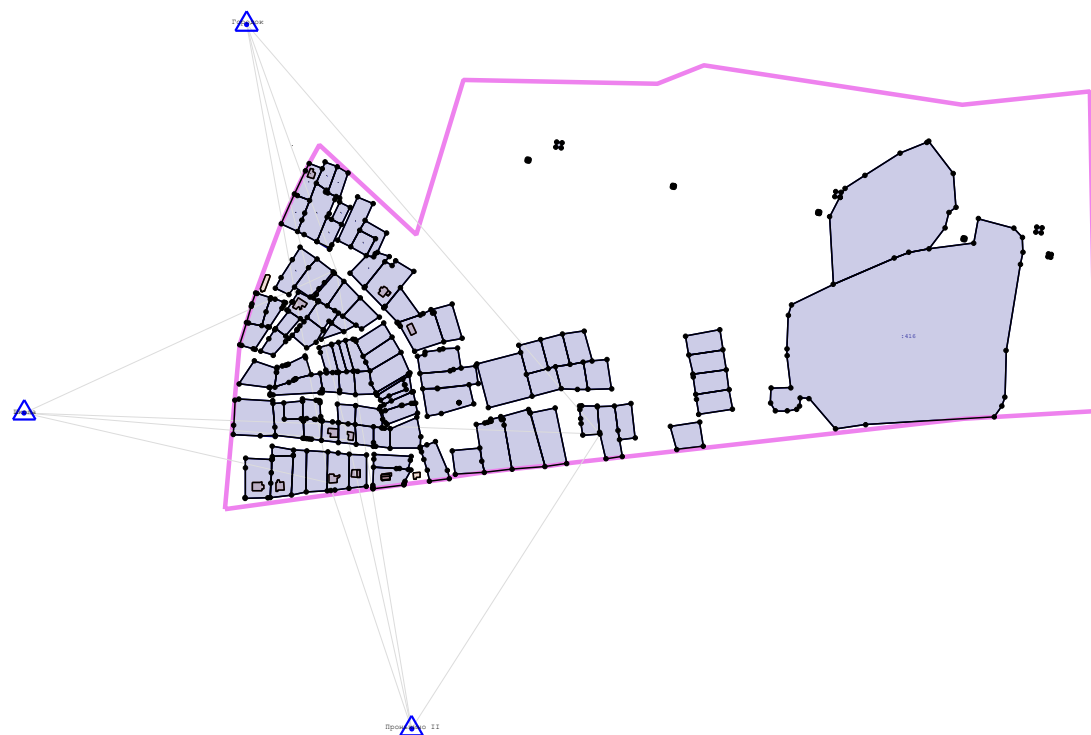
- Пункт государственной геодезической сети
- 

- Граница кадастрового квартала
- 

- Характерная точка границы, сведения о которой позволяют однозначно определить ее положение на местности
- 

- Кадастровый номер земельного участка

# Схема геодезических построений



Масштаб 1:10 000

## Условные обозначения:

- |    |   |   |   |
|----|---|---|---|
| —  | - Существующая часть границы, имеющиеся в ГКН сведения о которой достаточны для определения ее местоположения | — | - Вновь образованная часть границы, сведения о которой достаточны для определения ее местоположения       |
| △  | - Пункт государственной геодезической сети  | — | - Граница кадастрового квартала   |
| 46 | - Кадастровый номер земельного участка  | ● | - Характерная точка границы, сведения о которой позволяют однозначно определить ее положение на местности |